

NORDØYAN

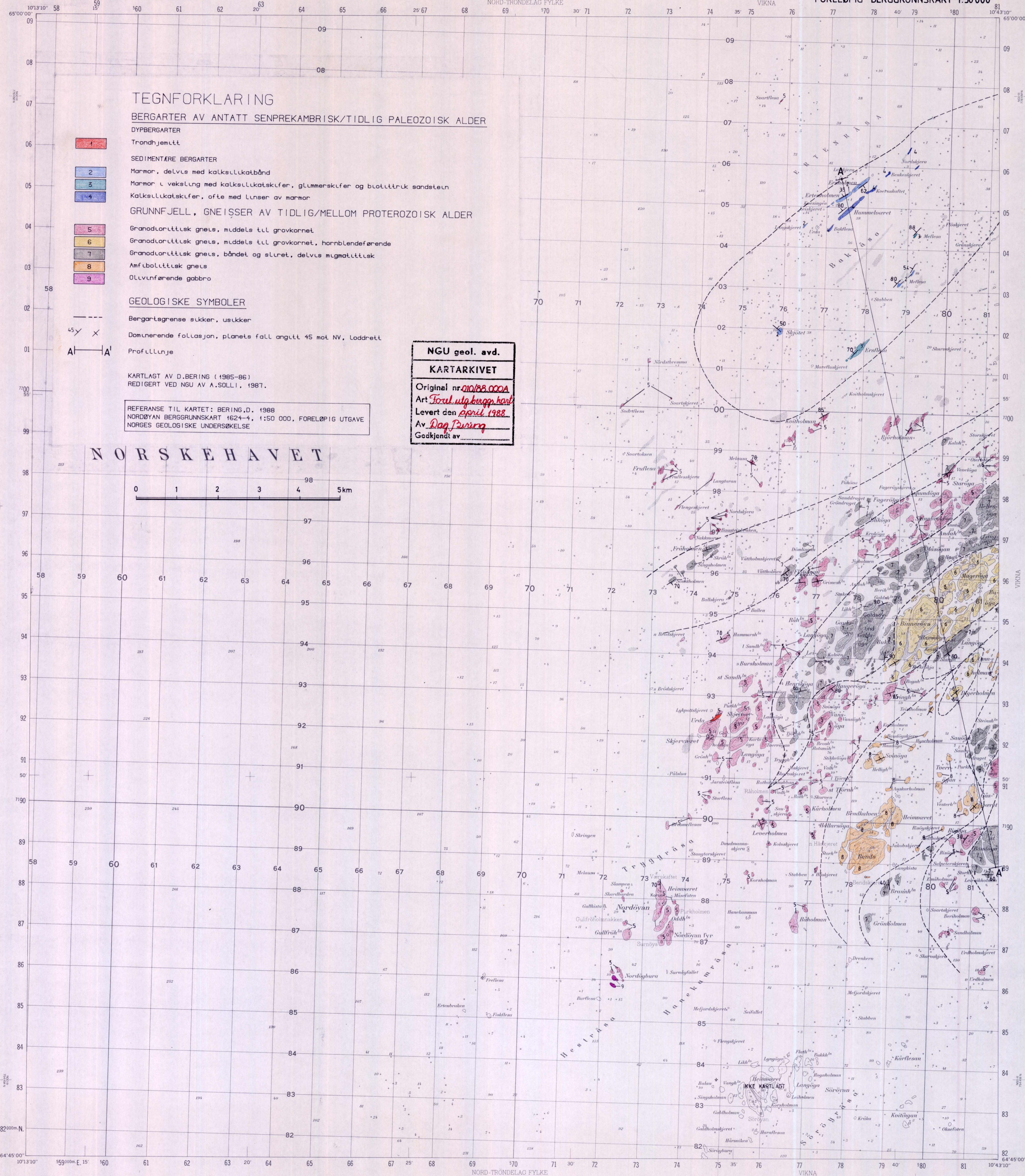
NORGES GEOLOGISKE UNDERSØKELSE

1624 IV

FORELØPIG BERGRUNNSKART 1:50 000

NORD-TRØNDELAG FYLKE

VIKNA



TEGNFORKLARING


BERGARTER AV ANTATT SENPREKAMBRISK/TIDLIG PALEOZOISK ALDER

DYPERBERGARTER




Trondjemitt


SEDIMENTÆRE BERGARTER



Marmor, delvis med kalksilikatbånd




Marmor i veksling med kalksilikatiskifer, glimmerskifer og biotittuk sandstein

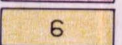


Kalksilikatiskifer, ofte med linser av marmor

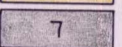
GRUNNFJELL, GNEISSER AV TIDLIG/MELLOM PROTEROZOISK ALDER




Granodiorittisk gneis, middels til grovkornet



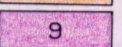
Granodiorittisk gneis, middels til grovkornet, hornblendeførende



Granodiorittisk gneis, båndet og sluret, delvis mugatittisk



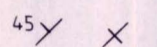
Amfibolittisk gneis



Olluviførende gabbro

GEOLOGISKE SYMBOLER

Bergartsgrense sikker, usikker



Damnerende fallasjon, planets fall angitt 45 mot NV, Loddrett



Profillinje

KARTLAGT AV D.BERING (1985-86)

REDIGERT VED NGU AV A.SOLLI, 1987.

REFERANSE TIL KARTET: BERING, D. 1988
NORDØYAN BERGRUNNSKART 1624-4, 1:50 000, FORELØPIG UTGAVE
NORGES GEOLOGISKE UNDERSØKELSE

NGU geol. avd.

KARTARKIVET

Original nr. 010/88.000A


Art. For. utg. bygg. kart

Levert den 4. april 1988

Av Dag Porsing

Godkjendt av

NORSKEHAVET



1624 IV	1624 I
1624 III	1624 II

