NORGES GEOLOGISKE UNDERSØKELSE
· NGU ·

GEOLOGISK HAVBUNNSKART 75002800

KORNSTØRRELSE M: 1: 100 000

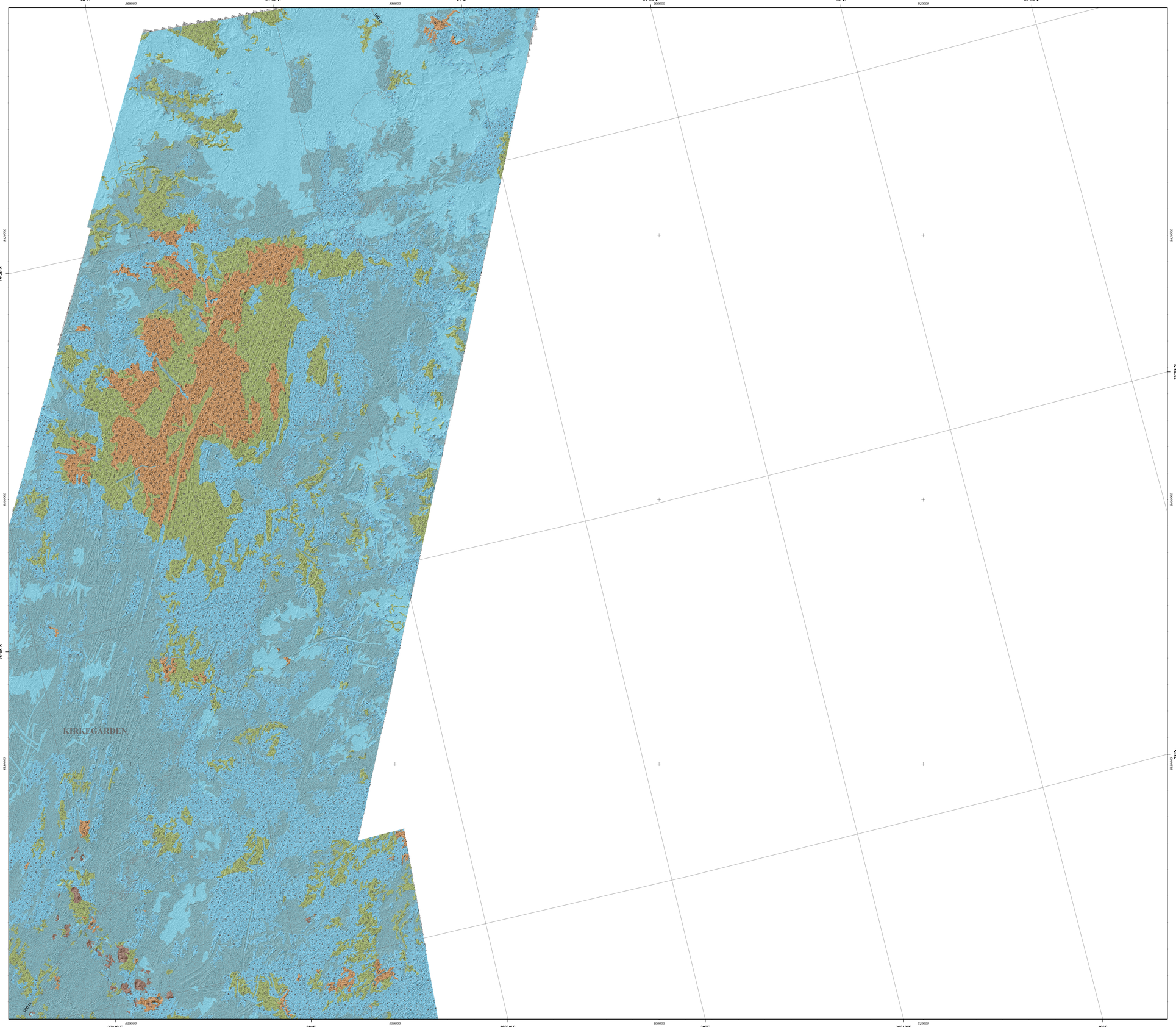

KORNSTØRRELSE

- Slam
- Sandholdig slam
- Grusholdig sandholdig slam
- Sand, grus, stein og blokk
- Slam og sand med grus, stein og blokk
- Harde sedimenter eller sedimentære bergarter

Dybdekonturer 50 m intervall

Kartområde
500 m konturer
Territorialgrense

Dybdedata og sjøkart fra Kartverket. Se www.kartverket.no for tegnforklaring. MÅ IKKE BRUKES TIL NAVIGASJON.

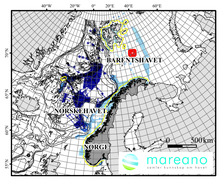

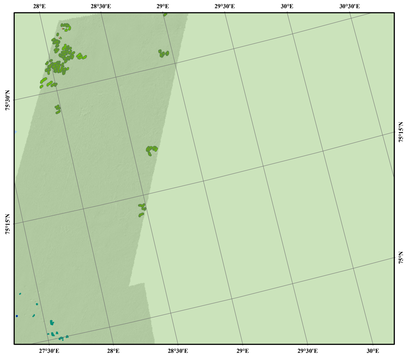

LANDSKAP OG LANDFORMER M 1 : 500 000

- Kontinentalsokkelslette
- Grunn marin dal
- Morenerygg
- Glasitektonisk grop
- Glasitektonisk haug
- Grop dannet av isfjell
- Rygg, uspesifisert
- Morenerygg

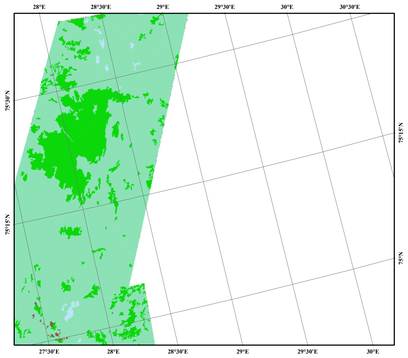

JORDART M 1 : 500 000

- Marin suspensjonsavsetning
- Morenemateriale, tykt dekke
- Morene med tynt dekke av finkornige sedimenter
- Harde sedimenter eller sedimentære bergarter

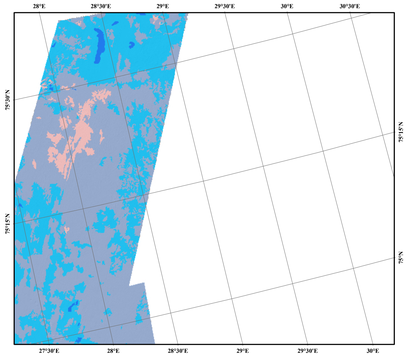

SEDIMENTASJONSMILJØ M 1 : 500 000

- Avsetning fra suspensjon
- Avsetning fra suspensjon, lokal erosjon av finkornete sedimenter
- Ingen/langsom avsetning
- Avsetning fra bunnstrømmer
- Erosjon, lokal avsetning av sedimenter i forsenkninger
- Erosjon

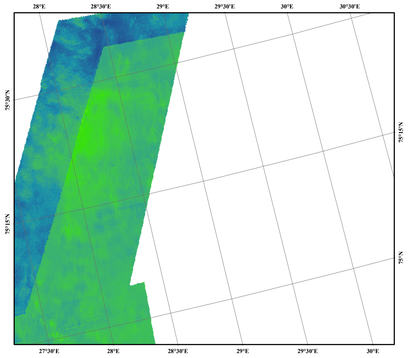

BUNNREFLEKTIVITET FRA MULTISTRÅLEEKKOLODD M 1: 500 000

- Høy
- Lav

Kartdatum: UTM sone 33N, WGS84. Alle bakgrunnskart har skyggerelieff belyst fra nordvest. Kartene er også tilgjengelige på www.mareano.no

Referanse til kartet: Plassen, L., Elvenes, S., Lepland, Bellec, V., A., Chand, S., Dolan, M., Bjarnadóttir, L. R., 2023. Geologisk havbunnskart, Kart 75002800, Januar 2023. M 1: 100 000. Norges geologiske undersøkelse.