

# PRESENTASJONSREGLER: GRUNN GASS

## DATAEIER

Norges geologiske undersøkelse

## STATISK TEGNFORKLARING

### Grunn gass grense

- Grunn gass grense på sjøbunnen
- - - - Grunn gass grense under sjøbunnen
- Data avgrensning

### Grunn gass

- Bottom simulating reflector BSR
- Grunn gass i berggrunn
- Grunn gass i sedimentene
- Gass og vann utsiving
- Bright spots
- Diapirer
- Område med pockmark
- Avgrensning av en enkeltpockmark
- Gas blanking
- Leirvulkan
- Utblåsningskrater

## TEGNFORKLARING DETALJER








### Grunn gass grense

Klassenavn	RGB-verdier	Symbol	Spørring
Grunn gass grense på sjøbunnen	0-0-0		OBJTYPE = GeolAvgrLinje AND MEDIUM = S
Grunn gass grense under sjøbunnen	0-0-0		OBJTYPE = GeolAvgrLinje AND MEDIUM = M
Dataavgrensning	78-78-78		OBJTYPE = Dataavgrensning

### Grunn gass flate

Klassenavn	RGB-verdier	Symbol	Spørring
Bottom simulating reflector BSR	85-168-0		GRUNNGASS = 1
Grunn gass i berggrunnen	171-219-149		GRUNNGASS = 2
Grunn gass i sedimentene	211-255-190		GRUNNGASS = 3
Gass/væske utslipp	255-190-0		GRUNNGASS = 4
Bright spots	188-209-0		GRUNNGASS = 5
Diapirer			GRUNNGASS = 7 AND medium_opptegning = 'S'
- På eller nær sjøbunnen	130-37-156		
- Under sjøbunnen	167-102-186		medium_opptegning = 'W'



Område med pockmark	153-31-100		GRUNNGASS = 8
Avgrensning av en enkeltpockmark	153-31-100		GRUNNGASS = 9
Gassblanking	190-210-255		GRUNNGASS = 10
Gasshydrat stabilitetssone	85-115-175/ 220-230-255		GRUNNGASS = 11
Leirvulkan	255-0-0		GRUNNGASS = 12
Utblåsningskrater - På sjøbunnen - Begravd	230-168-214 230-168-214	 	GRUNNGASS = 13 AND medium_opptegning = 'S' medium_opptegning = 'W'

### KARTLAG I TJENESTEN (EKSEMPLER)

Temakart	GetLegendGraphics	Bilde	Min.Scale	Max.Scale
<a href="#">MarinGeofarerWMS</a>				
Layer:				
GeofarerGrense_Reg	<a href="#">URL</a>		0	-
GeofarerGrenseBegravd_Reg	<a href="#">URL</a>		0	-
DiapirPaSjobunn	<a href="#">URL</a>		0	-
DiapirUnderSjobunn	<a href="#">URL</a>		0	-
Pockmarksomr_reg	<a href="#">URL</a>		0	-
GassVannUtsiving	<a href="#">URL</a>		0	-
GrunngassiSedimentene	<a href="#">URL</a>		0	-

### LENKER/ANNET (VALGFRITT)

[SE KART](#)

[LAST NED LYR-FIL](#)

[SLD: HTTPS://GEO.NGU.NO/KART/SLD/GETSERVICESTYLES/?SERVICE=MARINGEOFARERWMS&LAYERS=\[LAYER\]](https://geo.ngu.no/kart/sld/getServiceStyles/?service=MarinGeofarerWMS&layers=[LAYER])