

PRESENTASJONSREGLER: GRAVBARHET

DATAEIER

Norges geologiske undersøkelse

STATISK TEGNFORKLARING

Gravbarhet





-  Gravbar, stabil grøft
-  Gravbar, ustabil grøft
-  Vanskelig gravbar
-  Ikke gravbar

TEGNFORKLARING DETALJER

Gravbarhet grense

Klassenavn	RGB-verdier	Symbol	Spørring
GeolAvgrLinje	130 - 130 - 130	—	OBJTYPE = GeolAvgrLinje
DataAvgrensning	130 - 130 - 130	—	OBJTYPE = DataAvgrensning

Gravbarhet

Klassenavn	RGB-verdier	Symbol	Spørring
Gravbar, stabil grøft	229-221-207		Gravbarhet (GRAVBARHET) = 1
Gravbar, ustabil grøft	179-155-132		Gravbarhet (GRAVBARHET) = 2
Vanskelig gravbar	127-90-68		Gravbarhet (GRAVBARHET) = 3
Ikke gravbar	245-162-122		Gravbarhet (GRAVBARHET) = 4



KARTLAG I TJENESTEN (VALGFRIIT)

Temakart	GetLegend Graphics	Bilde	Min.Scale	Max.Scale
MarineGrunnkartWMS Gravbarhet	URL	<ul style="list-style-type: none"> Gravbar, stabil grøft Gravbar, ustabil grøft Vanskelig gravbar Ikke gravbar	0	2 200 000

LENKER/ANNET (VALGFRIIT)

[SE KART](#)

[LAST NED LYR-FIL](#)