

NGU-rapport nr. 85.031
Grusregisteret
i Kongsberg kommune



Norges geologiske undersøkelse

Leiv Eirikssons vei 39, Postboks 3006, 7001 Trondheim - Tlf. (07) 92 16 11
Oslokontor, Drammensveien 230, Oslo 2 - Tlf. (02) 55 31 65

Rapport nr. 85.031	ISSN 0800-3416	Åpen/Fortrinnsrett	
Tittel: Grusregisteret i Kongsberg kommune			
Forfatter: Hans Jørund Hansen		Oppdragsgiver: Fylkeskartkontoret i Buskerud NGU	
Fylke: Buskerud		Kommune: Kongsberg	
Kartbladnavn (M. 1:250 000) Skien		Kartbladnr. og -navn (M. 1:50 000) 1714-2 Kongsberg 1714-3 Notodden 1713-1 Siljan 1813-4 Holmestrand	
Forekomstens navn og koordinater:		Sidetall: 34 Pris: 80,- Kartbilag: 1	
Feltarbeid utført: 1984	Rapportdato: 29.01.1985	Prosjektnr.: 3000.06	Prosjektleder: Hans J. Hansen
Sammendrag: <p>Grusregisteret, et landsomfattende, EDB-basert register, er etablert for å gi en oversikt over landets sand- og grusressurser, og dermed gi et grunnlag for en helhetsvurdering av alle interesser knyttet til disse. Kartleggingen er utført på økonomisk kartverk i målestokk 1:5 000 eller 1:20 000.</p> <p>Ved visuelle metoder vurderes materialets egenskaper både til vei- og betongformål. Data fra registeret presenteres i form av kart og tabeller.</p> <p>De totale sand- og grusmengder i Kongsberg utgjør ca. 70 mill. m³. Flere forekomster er godt egnet for masseuttak av gode kvaliteter. Bebyggelse og innhold av finstoff og svake bergarter kan sette begrensninger i bruken noen steder.</p>			
Emneord	Ingeniørgeologi	Sand og grus	
	Grusregisteret	Volum- kvalitetsvurd.	

Hydrogeologiske rapporter kan lånes eller kjøpes fra Oslokontoret, mens de øvrige rapportene kan lånes eller kjøpes fra NGU, Trondheim.

INNHold	Side
INNLEDNING	3
BYGGERÅSTOFFSITUASJONEN I FYLKET	3
BYGGERÅSTOFFSITUASJONEN I KOMMUNEN	8
Konklusjon	8
Antall, volum og beliggenhet	8
Kvalitet	9
Bruksområder og videre undersøkelse	9
Tabeller	11
Kart	14
BRUK AV GRUSREGISTERET	15
Inngang til grusregisteret	15
Presentasjon av data fra Grusregisteret	15
VEDLEGG	
I. Eksempler på div. tabeller, forekomst- og massetaksskjema	
II. Grusregisteret i Buskerud	
Organisering av arbeidet	
Datainnsamling	
Databearbeiding	
III. Dannelse av sand og grus - grunnvann	
IV. Forvaltning av sand og grus	
V. Sand- og grusressurskart 1714-2 KONGSBERG, M 1:50 000	

INNLEDNING

I NOU 1980:18 Sand og grus, framheves det at vi har for dårlig informasjon om sand- og grusforekomstenes lokalisering, volum og kvalitet. Med bakgrunn i utredningen er det utarbeidet en modell for systematisk registrering av landets sand- og grusressurser, med et EDB-basert register for lagring og bearbeidelse av data. Opplegget er beskrevet i Miljøverndepartementets rapport T521.

NGU startet etableringen av Grusregisteret i Buskerud i 1982 etter avtale med Fylkeskartkontoret i Buskerud, Buskerud fylkeskommune og Miljøverndepartementet.

Alle registreringene finnes i et manuelt og i et EDB-basert register. Det manuelle registeret ligger hos NGU, mens det EDB-baserte registeret finnes både ved fylkeskartkontoret og ved NGU. Data fra registeret presenteres på skjema, i tabeller og kartform. Opplysninger er tilgjengelig for alle som har behov for informasjon.

Denne rapporten om sand- og grusressursene i kommunen er en del av en større rapport om de samme forhold i hele Buskerud fylke (Grusregisteret i Buskerud fylke. NGU-rapport nr. 84.164). Rapporten er et forsøk på å gjøre kommunens data mer tilgjengelig for lokale interesser. For mer detaljerte opplysninger enn denne rapporten kan gi, henvises det til Grusregisteret.

BYGGERÅSTOFFSITUASJONEN I FYLKET

Under etableringen av Grusregisteret i Buskerud fylke er det ialt registrert ca. 446 forekomster. Det er gjort et volumanslag for de fleste forekomstene. Summert gir disse volumanslagene en total reserve på ca. 1,2 milliarder m³. Totalvolumet tilsier at Buskerud har rikelig tilgang på sand og grus, men forekomstene er geografisk noe ujevnt fordelt. Kvaliteten på materialet varierer en del innenfor fylket.

De største og best egnete avsetningene ligger i de nedre deler av fylket, og de er konsentrert til dalbunnen og dalsidene i Hurum, Lier, Ringerike, Krødsherad, Modum, Øvre Eiker og Kongsberg. Kvaliteten på materialet i denne delen av Buskerud er generelt god.

Alle kommunene i hele Numedalen har god tilgang på sand og grus. Kvaliteten på materialet er imidlertid dårligere i Flesberg p.g.a. det store innslaget av finstoff i massene og noe mer glimmerholdige bergarter.

I Hallingdal er det bare Flå, Nes og Hemsedal som har tilstrekkelige grusressurser. Kvaliteten på materialet i regionen er litt varierende, p.g.a. skifrige bergarter i nord.

Det er stor produksjon av knuste steinmaterialer i nedre deler av fylket, 6-7 større pukkverk driver her. For mange av de grusfattige kommunene vil produksjonen av knuste steinmaterialer være et godt alternativ framfor å importere sand og grus fra andre kommuner. Til de grusfattige kommunene må regnes Røyken, Drammen, Gol og Hol. De mange steintippene i øvre del av fylket er en verdifull reserve. Særlig i Ål og Hol bør disse utnytted fullt ut.

Sandig-grusig morene er en viktig ressurs i dal- og fjellområdene. Massene fra disse avsetningene kan brukes til bygging og vedlikehold av skogsbilveger og stølsveger.

REGISTRERTE SAND- OG GRUSFOREKOMSTER OG LOKALISERING AV PUKKVERK.

TEGNFORKLARING

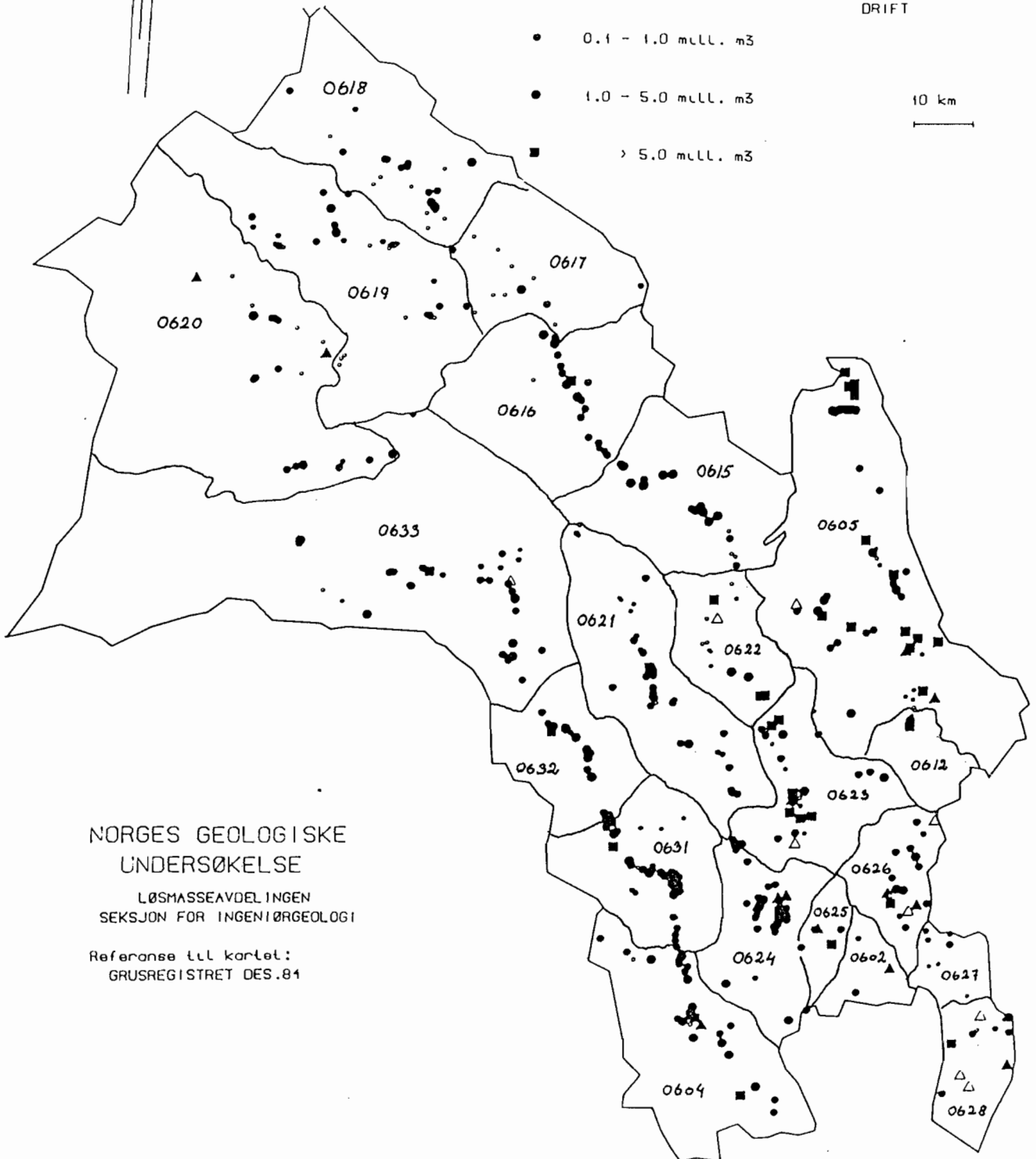
REGISTRERTE SAND OG GRUSFOREKOMSTER

PRODUKSJON AV KNUSTE STEIN-MATERIALER FRA FAST FJELL

- volumestimat mangler
- < 0.1 mLL. m3
- 0.1 - 1.0 mLL. m3
- 1.0 - 5.0 mLL. m3
- > 5.0 mLL. m3

- ▲ UTTAK MED KONTINUERLIG DRIFT
- △ UTTAK MED SPORADISK DRIFT

10 km

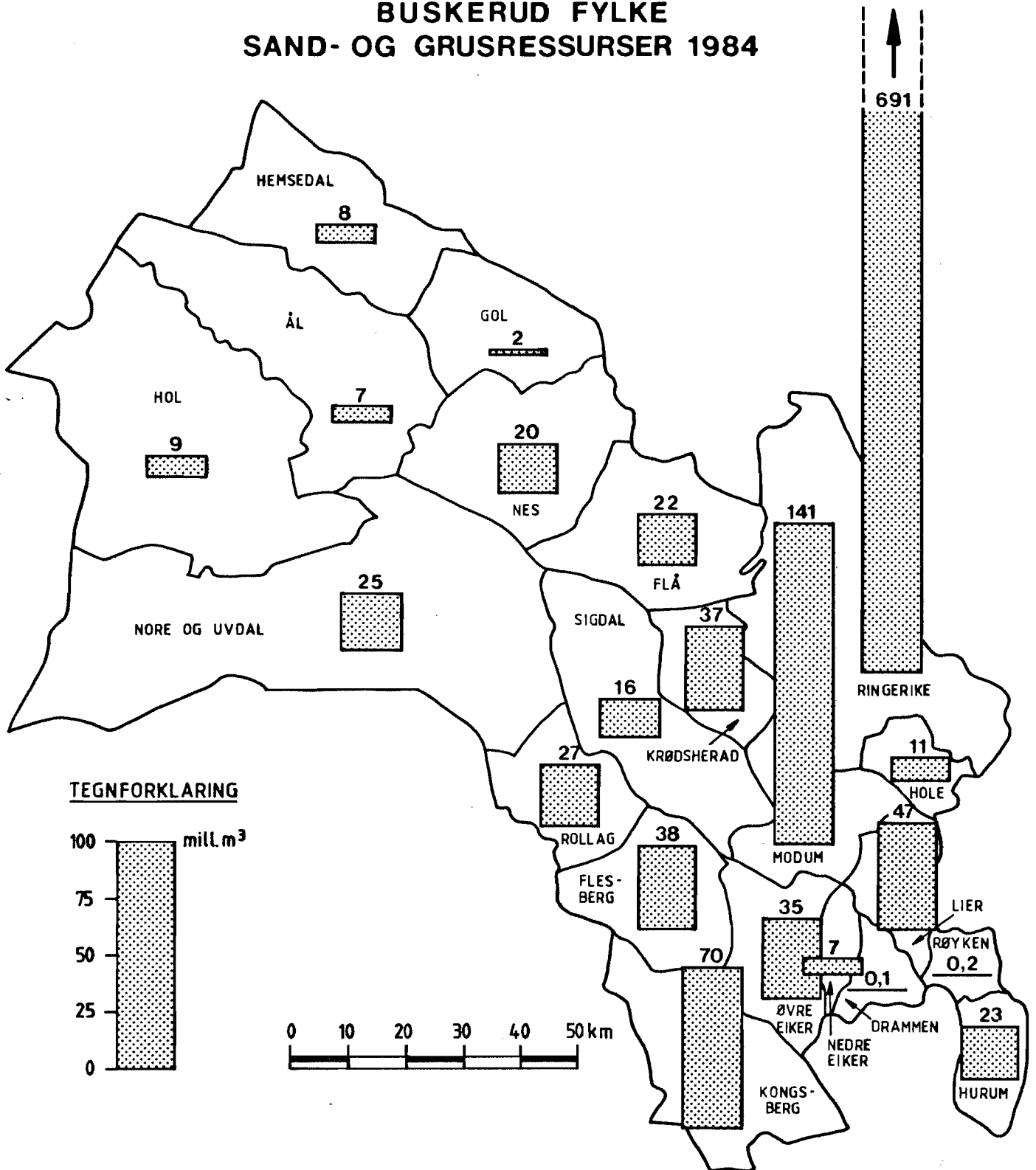


NORGES GEOLOGISKE
UNDERSØKELSE

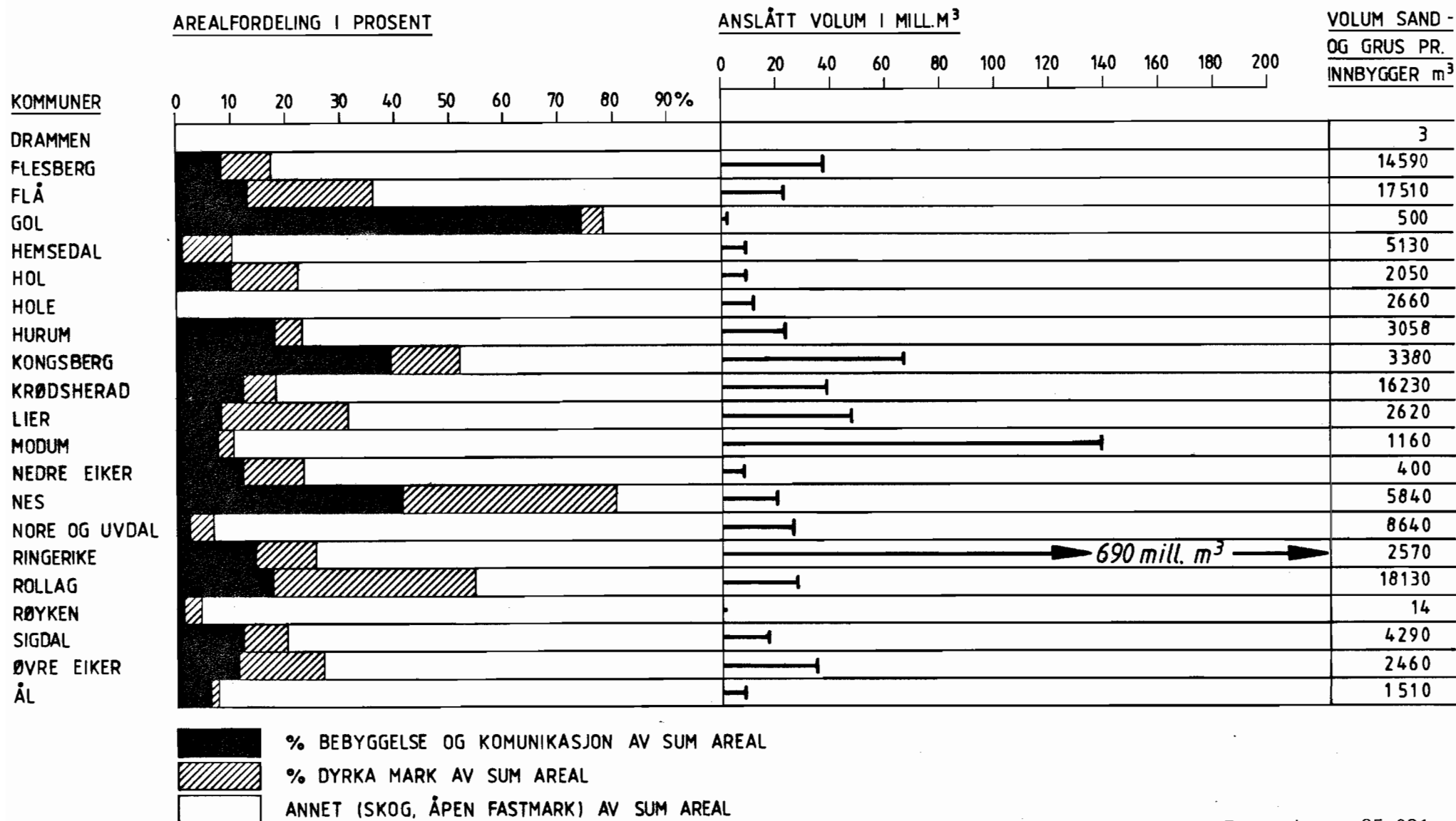
LØSMASSEAVDELINGEN
SEKSJON FOR INGENIØRGEOLOGI

Referanse til kartet:
GRUSREGISTRET DES.84

BUSKERUD FYLKE SAND- OG GRUSRESSURSER 1984



BUSKERUD FYLKE: RESSURSER OG AREALFORDELING AV SAND OG GRUS 1984



BYGGERÅSTOFFSITUASJONEN I 0604 - KONGSBERG

Konklusjon:

SVÆRE GRUSMENGDER AV MEGET GOD KVALITET PREGER KOMMUNEN, MEN FINSTOFFINNHALDET ER STORT.

Kongsberg har flere grusforekomster som egner seg til uttak av kvalitetsmasser. I første rekke er dette forekomstene 22 Meskestad, 26 Harangen og 27 Passebekk. Kvaliteten er her meget god, kornstørrelsen passende, arealkonfliktene små og mengdene store.

Svakheten med noen av forekomstene er det store innhold av finstoff (finsand-grovsilt). Et par forekomster har noe høye prosentandeler svake bergarter og uheldige mineraler. På enkelte forekomster er det et problem med konkurrerende arealbruk fordi de er sterkt bebygde.

Det anbefales at forekomster som tenkes videre utbygget eller utnyttet, først undersøkes mer nøye. Det vil gi svar på om massene likevel ikke skulle egne seg for grusuttak til høyverdige formål. Spesielt skal forekomst 12 Kongsgårdmoen påpekes i denne sammenheng.

Antall, volum og beliggenhet:

DE STØRSTE GRUSMENGDENE LIGGER I LÅGENDALEN

Innenfor kommunen er det ialt registrert 27 forekomster, 25 grusforekomster, 1 massetak i morene og 1 pukverk på tunnellmasser. Forekomstene er konsentrert til Jondalen og Lågendalen. Det er svært lite grus utenom disse to dalene. Ellers må løsmassedekket i skogsområdene karakteriseres som et tynt og usammenhengende morenedekke. Lågendalen har foruten grus, mye leire (havavsetninger) og fin sand (elveavsetninger).

Kongsberg har store mengder grus. Hele strekningen fra Labru til Pikerfoss er grus, slik at det meste av byen er fundamentert på grusige masser. De mest gunstige av disse er skilt ut som forekomster uansett arealbruken. Sør for Labru ligger forekomstene enkeltvis og mere spredt, med Passebekk-Meskestad som de største.

De registrerte masser utgjør et volum på ca. 70 mill. m³. Som antydnet er store deler av det tilhørende areal båndlagt av bebyggelse, ca. 40%, mens 13% er dyrka mark. Særlig mye bebyggelse har forekomstene 9 Skavanger, 12 Kongsgårdmoen og 15 Heistadmoen. Skavanger og Heistadmoen er lite aktuelle for uttak, mens Kongsgårdmoen har noen arealer som bør kunne nyttes. Forekomstene 9, 12, 17 Gomsrud, 18 Laugerud og 27 Passebekk er de største og inneholder ca. 55 mill. m³.

Kvalitet:

STERKE BERGARTER DOMINERER I SAND- OG GRUSFOREKOMSTENE

Konsberg er delt i tre klare bergartsområder: Grunnfjellet i nord og permiske dyperuptiver i sør, med en ca. 4 km bred sone mellom disse med kambrosiluriske bergarter. Sonen går sørvest-nordøst og følger åskanten: Ravalsjø, Heistadmoen, Skollenborg, Krekling. Disse bergartene preger det prøvemateriale som er samlet inn. I store trekk inneholder prøvene de bergarter forekomstene ligger på. Fra grunnfjellet er div. gneiser og kvartsitt vanlig, fra de permiske bergartene, alkalfeltspatgranitt (ekeritt) og monzonitt (larvikitt). Den kambrosiluriske sonen har alunskifer, leirskifer, siltstein og sandstein. Prøvene fra Jondalen (forekomst 2 og 5) viser særlig mye sterke bergarter.

Noen forekomster som ligger i eller sør for sonen med kambrosiluriske bergarter har et innhold av svake bergarter på 10-16%. Innholdet av uheldige og skadelige mineraler (glimmer og leirmineraler) i de to sandfraksjonene som er undersøkt er meget liten, 1-3% i den fineste fraksjonen. Bare forekomst 13 og 21 har over dette, med 11% og 6%.

Bruksområder og videre undersøkelse:

KVALITETEN PÅ MATERIALET ER GOD, MEN FINSTOFFINNHALDET KAN VÆRE ET PROBLEM

Utifra undersøkelsene av bergartene og mineralene skulle det være få begrensninger på bruken av materialet. Dog er ikke forekomstene 21 og 25 egnet til høyverdig bruk.

Kornstørrelsen varierer endel mellom forekomstene. Flere har en så stor andel finstoff at bruksområdene blir sterkt redusert. Mange vil imidlertid kunne brukes som fyllmasse/filtermasse, dersom teleproblemet vies oppmerksomhet.

Det kan med bakgrunn i det ovenstående sies at grusdrift i større skala er særlig godt egnet på forekomstene 22 Meskestad, 26 Harangen og 27 Passebekk, men også 6 Sevlemoen, 12 Kongsgårdmoen, 18 Laugerud og 23 Komnes er egnet. På Kongsgårdmoen er arealet noe begrenset p.g.a. bebyggelse og annen konkurrerende arealbruk.

De foretatte undersøkelsene har vært av orienterende art. Det anbefales at videre undersøkelser utføres for bedre å kunne ta stilling til arealbruken og drift av massetak. Aktuelle problemstillinger er mer nøyaktige mektighetsmålinger og undersøkelse av kvalitetsvariasjonene mot dypet, særlig finstoffinnholdet. Metoder som brukes er bl.a. seismikk og boringer.

TABELL 1

TEGNFORKLARING

B=bebyggelse+kommunikasjon

D=dyrkamark

S=skog

M=massetak

A=annet

KOMMUNE:0604

Matr Fnr	typ	Kbl	UTM-koord	Volumx 1000m3	Arealx 1000m2	Arealbruksford. %				
						B	D	S	M	A
1	S	1714-3	32 520466221	226	80	0	0	95	5	0
2	S	1714-3	32 525166202	552	58	0	0	95	5	0
3	A	1714-3	32 526366191	0	0	0	0	0	0	0
4	S	1714-3	32 529066188	0	0	0	0	100	0	0
5	S	1714-3	32 529366193	1302	260	0	0	100	0	0
6	S	1714-2	32 533966196	228	82	5	5	60	30	0
7	S	1714-2	32 534066190	645	215	30	30	40	0	0
8	S	1714-2	32 535166178	352	78	5	30	55	10	0
9	S	1714-2	32 535766165	2324	581	90	5	5	0	0
10	S	1714-2	32 534366203	1294	216	15	0	85	0	0
11	S	1714-2	32 535566187	592	197	20	15	65	0	0
12	S	1714-2	32 536766107	25302	2530	80	5	15	0	0
13	S	1714-2	32 534666098	419	70	30	0	70	0	0
14	S	1714-2	32 535566094	1953	257	20	25	50	5	0
15	S	1714-2	32 537666068	1323	265	100	0	0	0	0
16	S	1714-2	32 536866090	0	0	0	0	0	0	0
17	S	1714-2	32 536966120	4755	715	50	5	40	5	0
18	S	1714-2	32 537566102	12059	1269	20	30	45	5	0
19	P	1714-2	32 538766089	0	0	0	0	0	0	0
20	S	1714-2	32 541966079	487	163	0	10	90	0	0
21	S	1714-2	32 543666094	368	129	10	65	20	5	0

22	S	1714-2	32	548665994	1211	252	0	0	60	40	0
23	S	1714-2	32	552165975	788	141	0	0	80	20	0
24	S	1713-1	32	552165954	320	107	5	0	95	0	0
25	S	1714-2	32	542466063	1108	246	0	30	60	10	0
26	S	1714-2	32	543766044	1036	144	0	0	90	10	0
27	S	1714-2	32	546365977	11320	1702	10	20	65	5	0

Anslått korn-
frak.fordeling Bergartsanalyse

S-sand	AA = prosentandel av "meget sterke korn"
G-grus	BB = prosentandel av "sterke korn"
N-stein	CC = prosentandel av "svake korn"
B-blokk	NN = prosentandel av "meget svake korn"

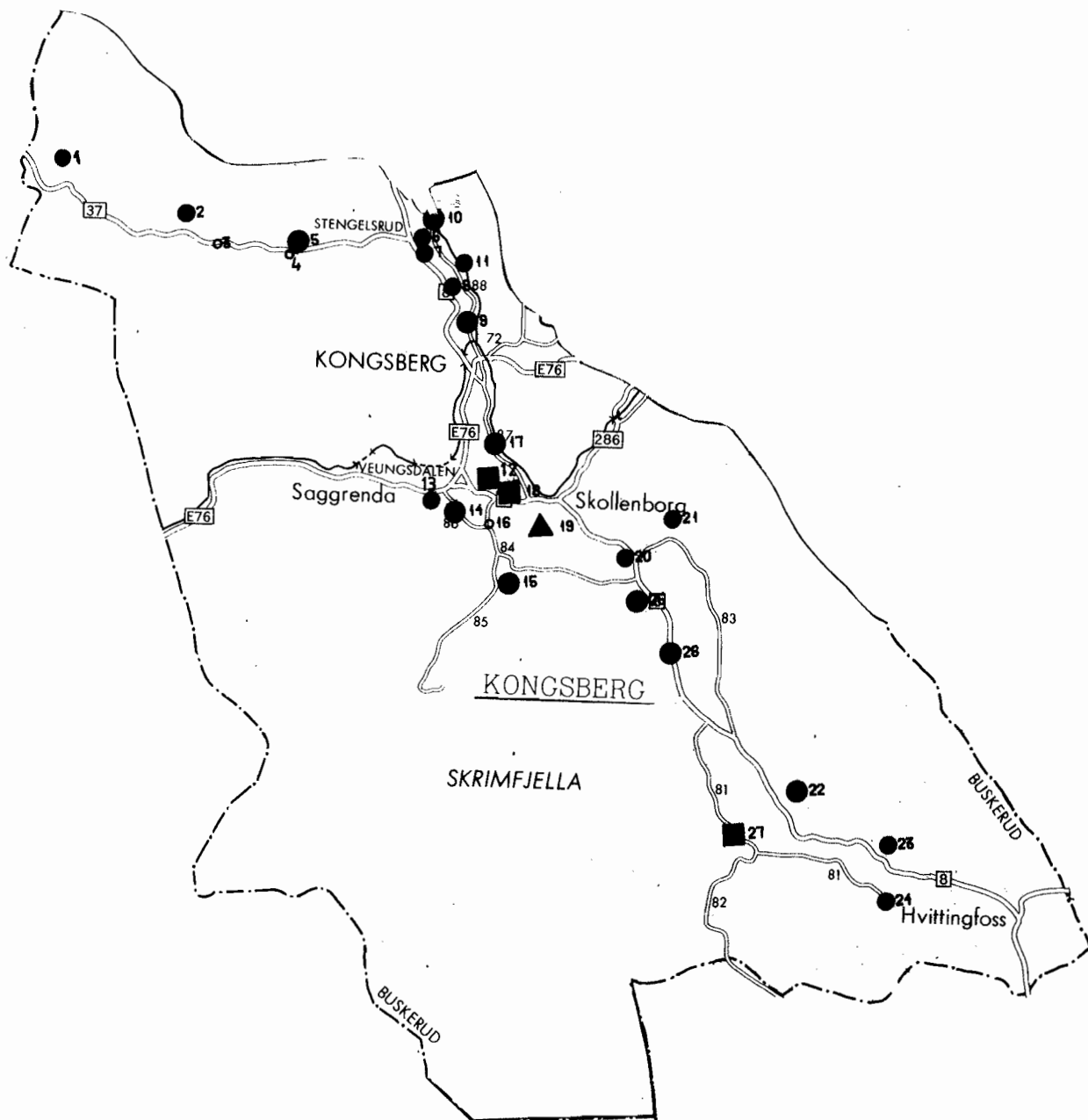
Mineralanalyse

fraksjon (0,5-1.0 mm)	fraksjon (0,125-0,250 mm)
G-frie glimmerkorn	B-glimmer evt. skiferkorn
A-andre	A-andre korn
	M-mørke mineraler
	Sf-sprøhet- og flisighetsklasse

T A B E L L 6

FYLKE/KOMMUNE: 0604

Fnr	Mnr	Kornf.%				Bergartsf.%				Mineralf.%				
		S	G	N	B	AA	BB	CC	NN	G	A	B	M	A
2	1	85	10	3	2	36	59	5	0	1	99	2	4	94
5	1	75	20	4	1	29	67	4	0	0	99	3	3	94
6	1	50	30	15	5	14	79	6	1	1	99	1	8	91
8	1	85	10	3	2	5	93	2	0	2	98	1	9	90
12	1	80	15	5	0	9	88	2	1	1	99	2	6	92
13	1	50	25	20	5	3	95	1	1	1	99	11	9	80
18	1	95	5	0	0	12	86	2	0	0	99	3	9	88
21	1	80	15	3	2	3	75	16	6	2	98	6	5	88
22	1	70	25	3	2	1	89	10	0	1	99	1	8	91
23	1	65	25	5	5	1	89	9	1	1	99	1	8	91
25	1	60	20	15	5	1	87	10	2	1	99	3	8	89
26	1	70	20	7	3	9	85	4	2	1	99	2	11	87
27	1	70	20	8	2	5	84	11	0	0	99	3	8	89



BRUK AV GRUSREGISTERET

Inngangsnøkler til Grusregisteret

Det manuelle registeret med registreringsskjema, kart og bilder er lagret ved NGU. Fylkeskartkontoret har en diskett hvor alle data er lagret for bruk i deres eget dataanlegg.

Brukere av Grusregisteret kan enten henvende seg til fylkeskartkontoret eller NGU. Inngangsnøkkelen til registret ved NGU er vist i fig. 1.

Alle registrerte forekomster i Grusregisteret er gitt en referanse i NGUs referanseregister. Referansen angir lokalisering av kommune og kartblad, og den inneholder stikkord som forteller hvilke opplysninger Grusregisteret kan gi om forekomsten (f.eks. materialtype, volum). Referanseregisteret kan ajourføres kontinuerlig via administrative rutiner.

Presentasjon av data fra Grusregisteret

Fra Grusregisteret kan en få flere typer utskrifter. Det kan foreløpig tas ut kopier av alle registrerte forekomstskjema. Det er laget standardiserte tabeller for å kunne kombinere ulike datatyper fra flere forekomster. Tabellene systematiserer data fra forekomster innenfor et geografisk avgrenset område, f.eks. kartblad, kommune eller en vilkårlig avgrensning med oppgitte hjørnekoordinater. Eksempler på tabeller, forekomst- og massetaksskjema er samlet i vedlegg I.

Data fra registeret kan også presenteres i kartform. Fylkeskartkontoret har en folie av alle sand- og grusressurskart i målestokk 1:50 000. Kopi av et slikt kart kan derfor bestilles fra fylkeskartkontoret, eventuelt NGU. Kartet viser bl.a. forekomstenes utbredelse, type avsetning, arealfordeling, anslått volum og hvilke prøver som er tatt i forbindelse med registreringen. Kartene kan tegnes ut i svart/hvitt på topografisk kart-grunnlag eller ved spesielle tilfeller i farger. Et sand- og grusressurskart fra Buskerud er vist i vedlegg II (i konvolutt). Det er også laget et fylkeskart i målestokk 1:250 000 som viser alle registrerte forekomster.

EDB TIL LAGRING OG BRUK AV SAND - OG GRUSDATA

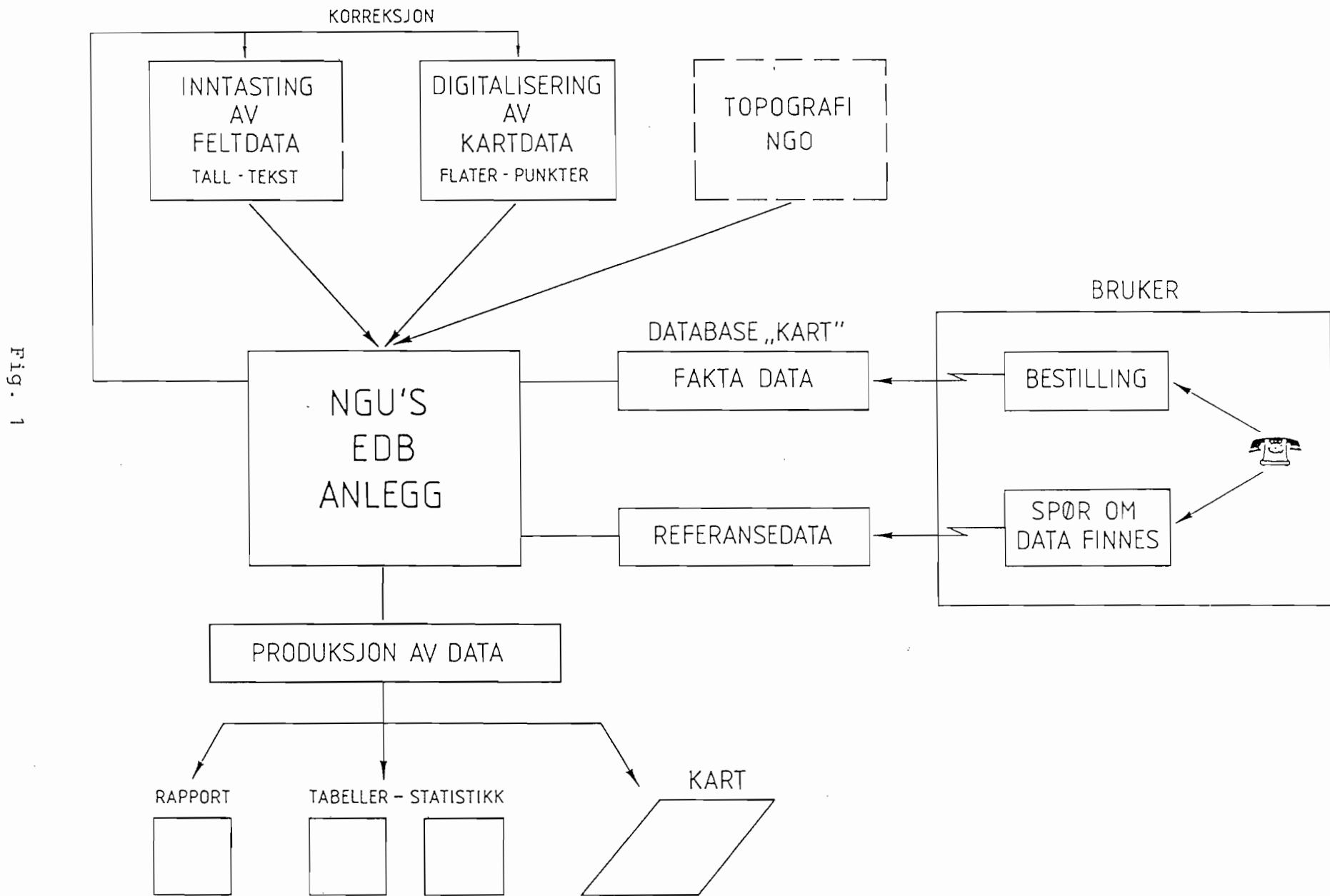


Fig. 1

NGU og fylkeskartkontorene har fått konsesjon fra Datatilsynet til å opprette og drive Grusregisteret. Opplysninger fra registeret er tilgjengelig for alle som har et berettiget behov for informasjon.

Trondheim, 7. februar 1985

A handwritten signature in black ink, appearing to read 'Hans Jørund Hansen', written in a cursive style.

Hans Jørund Hansen
geolog

TABELL 1

Får ut følgende opplysninger:

- kommune/fylke
- forekomstnummer
- matrialtype
- M711
- UTM-koordinater
- volum i 1000 kubikkmeter
- totalt areal i 1000 kvadratmeter
- %bebyggelse av totalt areal
- %dyrkamark av totalt areal
- %skog av totalt areal
- %massetak av totalt areal
- %annet av totalt areal

Tabellen er sortert på stigende forekomstnummer.
Følgende kriterier kan velges:

1. fylke/kommune
2. kartblad
3. gitt sentrumskoordinat med valgt radius
4. gitt to koordinatpar, beskriver et rektang. omr.

EKSEMPEL TABELL 1

T A B E L L 1

TEGNFORKLARING

B=bebyggelse+kommunikasjon

D=dyrkamark

S=skog

M=massetak

A=annet

KOMMUNE · 0614

Fnr	Matr typ	Kbl	UTM-koord	Volumx 1000m3	Arealx 1000m2	Arealbruksford. %				
						B	D	S	M	A
1	S	1615-2	32V501166702	1206	201	10	16	71	2	0
2	S	1615-2	32V501366680	2506	167	0	20	63	16	0
3	S	1615-2	32V506166695	565	47	0	0	92	8	0
4	S	1615-2	32V500766675	60	8	11	0	89	0	0
5	S	1615-2	32V500666673	138	23	0	0	48	0	52
6	S	1615-2	32V499666682	584	58	0	30	68	1	0
7	S	1615-2	32V503366642	130	22	0	16	47	36	0
8	S	1615-1	32V496266804	253	17	0	0	59	17	24
9	S	1615-1	32V494766803	174	35	10	35	55	0	0
10	S	1615-3	32V483066784	352	45	4	0	77	19	0
11	S	1615-4	32V486066810	9479	948	0	0	95	5	0
12	S	1615-1	32V494666826	102	13	0	0	85	15	0

TABELL 2

Får ut følgende opplysninger:

- fylke/kommune
- sum volum 50%
- % bebyggelse av sum areal
- % dyrkamark av sum areal

Tabellen er sortert på stigende kommunenummer
Følgende blir skrevet på skjermen:

1. Alle kommuner
2. Alle kommuner innen et fylke

EKSEMPEL TABELL 2

T A B E L L 2

Komm	Sum volum	%bebyggelse av sum areal	%dyrkamark av sum areal
0602	124875	0	0
0604	69972816	39	13
0605	691458944	14	11
0612	11170000	0	0
0615	22630080	13	23
0616	19742552	41	39
0617	2043000	74	4
0618	8303000	1	9
0619	7137000	6	1
0620	9545250	10	12
0621	16379466	12	8
0622	36871504	12	6
0623	141298272	7	3
0624	34694368	11	15
0625	7274000	12	11
0626	47054000	10	26
0627	192850	1	3
0628	23339300	18	5
0631	37826400	8	9
0632	26506200	17	37
0633	25483000	2	4

TABELL 3

Får ut følgende opplysninger:

- kommune/fylke
- forekomstnummer
- M711
- UTM koordinater
- volum 50% i kubikkmeter
- areal i kvadratmeter
- % bebyggelse av areal
- % dyrkamark av areal
- % skog av areal

Følgende kriterier kan velges:

1. volum < 0.1 mill kbm
2. volum 0.1 mill kbm - 1 mill kbm
3. volum 1 mill kbm - 5 mill kbm
4. volum > 5 mill kbm
5. volum > 0

EKSEMPEL TABELL 3

T A B E L L 3

Komm	Fnr	M711	UTM			Volum	Areal	% av totalt areal		
						i kbm	i kvm	B	D	S
0614	4	1618-3	32V	4834	6836	1236000	412000	0	0	0
0614	6	1618-2	32V	4968	6845	3640000	1820000	0	0	25
0614	7	1618-2	32V	4951	6845	1978000	989000	0	0	0
0614	8	1618-2	32V	4925	6845	1180000	590000	0	0	0
0614	9	1618-2	32V	4981	6846	1358000	679000	0	0	30
0614	18	1518-2	32V	466	6844	1429000	953000	6	40	0
0514	30	1618-4	32V	4900	6858	1144000	763000	0	40	0
0514	31	1518-1	32V	4691	6848	3241000	2161000	2	30	15
0514	40	1618-4	32V	4906	6852	1035000	207000	0	0	0
0514	42	1618-4	32V	4778	6857	1656000	828000	0	0	0
0514	48	1618-1	32V	4955	6852	4340000	2170000	5	0	0
0514	49	1618-1	32V	4961	6852	1101000	367000	5	0	0
0514	50	1618-4	32V	4802	6848	1584000	792000	0	0	0
0514	51	1618-4	32V	4820	6865	3632000	908000	0	0	100
0514	52	1618-4	32V	4840	6865	1329000	443000	0	0	100
0514	53	1618-4	32V	4880	6866	2175000	1450000	0	0	0
0514	63	1518-2	32V	458	6842	1294000	647000	0	70	0
0514	78	1618-3	32V	4900	6843	2892000	964000	0	0	0

TABELL 4

Får ut følgende opplysninger:

- forekomstnummer
- massetaksnummer
- M711
- UTM koordinater
- driftsforhold
- foredling/produksjon
- konflikt

Tabellen skrives ut på fylke/kommune-nivå (som velges under kjøring), med stigende forekomstnummer.

EKSEMPEL TABELL 4

Driftsforhold: D-i drift
I-ikke drift
S-sporadisk drift
N-nedlagt

Konflikt: B-bebyggelse * I-industri * U-institusjon
O-militært område * V-veg * T-jernbane
P-flyplass * L-kraftlinje * J-jordbruk
Y-mulig nydyrkingsområde * S-skogbruk
E-eksisterende grunnvannsuttak * R-resipient
G-mulig fremtidig grunnvannsuttak * F-fredet areal
A-vernet areal * N-forminner * D-mulig vernverdi
M-miljølempet * K- klimaendring
H-forurensning av vassdrag * X-andre

Foredling/produksjon: S-sikting
V-vasking
K-knusing A-asfaltverk/oljegrusproduksjon B-betong/
betongvareproduksjon X-annet

T A B E L L 4

FYLKE/KOMMUNE: 0614

Fnr	Mnr	M711	UTM	Drifts- Foredling		
				forhold	produksjon	Konflikt
1	2	1618-3	32V	4875	68380	
1	901	1618-3	32V	4893	68377	S
6	1	1618-2	32V	4968	68457	D
10	1	1518-2	32V	4684	68326	S
10	902	15182	32V	4688	68336	S S,K
11	1	1518-2	32V	4695	68348	S

TABELL 6

Får ut følgende opplysninger:

- forekomstnummer
- massetaksnummer
- M711
- UTM koordinater
- anslått kornfordeling i %
- bergartsfordeling i %
- sprøhet/flisighet i %
- mineralfordeling i %

Tabellen skrives ut på fylke/kommune-nivå (som velges under kjøring).
Er sortert på stigende forekomstnummer.

Anslått korn-

frak.fordeling Bergartsanalyse

S-sand	AA = prosentandel av "meget sterke korn"
G-grus	BB = prosentandel av "sterke korn"
N-stein	CC = prosentandel av "svake korn"
B-blokk	NN = prosentandel av "meget svake korn"

Mineralanalyse

fraksjon (0,5-1.0 mm) fraksjon (0,125-0,250 mm)

G-frie glimmerkorn	B-glimmer evt. skiferkorn
A-andre	A-andre korn
	M-mørke mineraler
	Sf-sprøhet- og flisighetsklasse

TABELL 6

FYLKE/KOMMUNE: 0614

Fnr	Mnr	M711	UTM			Ansl. kornf.%				Bergartsf.%				Sf		Miniralf.%			
						S	G	N	B	AA	BB	CC	NN	kl	G	A	B	M	A
1	2	1618-3	32V	4875	68380	70	30			98	0	2	0		0	99	4	33	63
1	901	1618-3	32V	4893	68377	60	35	5		93	2	5	0		0	99	4	26	72
6	1	1618-2	32V	4968	68457	30	70			99	0	1	0	2	1	99	3	28	69
7	1	1618-2	32V	4951	68458	40	40	20		98	0	0	2		0	99	2	32	66
10	1	1518-2	32V	4684	68326	40	50	10							0	99	0	51	49
10	902	15182	32V	4688	68336	50	40	10		98	2	0	0		0	99	0	51	49
11	1	1518-2	32V	4695	68348	40	50	10		99	0	0	0		0	99	1	53	46
15	1	1518-2	32V	4704	68381	35	40	20	5	97	3	0	0		0	99	0	29	71
16	1	1518-2	32V	4710	68408	30	40	20	10	92	1	7	0		0	99	3	30	67
17	1	1518-2	32V	4709	68418	85	15			89	1	8	2		0	99	2	27	71

FOREKOMSTREGISTER

Fylke- komm.nr.: <u>0604</u> Forekomst nr.: <u>22</u> Forekomst navn: <u>SANDMO</u>	År - måned - dato: <u>840905</u> Inventør: <u>NGU H7H</u> Kode for offentlighet: <input type="checkbox"/>
KBL(DØK): <u>CF036</u> _____ _____ _____	KBL(M711): <u>1714-2</u> _____ _____ KOORD.(UTM): <u>32V 05487 65994</u>

KOORD.(NGO): Y = - 46700, X = 191600

AREAL OG VOLUM	
Totalt areal	75.500 m ²
Gj.sn. mektigheter	volum
Sanns. (50%): <u>18</u> m	1.359.000 m ³
Min. (90%): <u>14</u> m	1.057.000 m ³
Maks. (10%): <u>25</u> m	1.887.000 m ³
NÅVÆRENDE AREALBRUK	
2 922 Massetak:	m ² <u>10</u> %
2 99 Bebyggelse:	m ² <u>5</u> %
2 93 Kommunikasj.:	m ² %
3 99 Dyrka mark:	m ² %
4 99 Skog:	m ² <u>85</u> %
6 99 Åpen fastm.:	m ² %
9 99 Ufordelt:	m ² %

MATERIALTYPE (1) Sand/grus: <input checked="" type="radio"/> S Pukk: P Andre matr.: A	FOREKOMSTTYPE (3) Breevavsetn.: <input checked="" type="radio"/> B Elveavsetn.: E Bresjø/innsjø: I Strandavsetn.: S Morenematr.: M Skredmatr./ur.: R Forvittringsmatr.: F Flomskredmatr.: D Andre: A	AVSETNINGSFORM (2) Delta: <input checked="" type="radio"/> D Isranddelta: R Sandur: S Vifte: V Elveslette: L Dalfylting: F Terrasse: T Esker: E Strandvoll: N Haug/rygg: H Randmorene: M Erosjonsrest: O Dødisterreng: Ø Andre: X
GRUNNVANNSUTTAK (3) Gravd brønn: R Borebrønn: B Fremtidige utt.: G Andre: A		

REGULERINGSPLANER:

RAPPORTER/LITTERATUR SOM OMHANDLER FOREKOMSTEN				
Rapport nr.	Rapport navn	År	Unders.*	Analyser**
<u>NGU</u>	<u>ALSTADSÆTER: SANDMO, 1:20000KART</u>	<u>83</u>	<u>K</u>	
<u>NGU-RAP. 111A</u>	<u>WOLDEN: SANDMO, GRUSFOREKOMST</u>	<u>84</u>	<u>USJ</u>	<u>KPMB</u>
<u>NGU NR. 404</u>	<u>ROBERTSEN: SEDIMENTOLOGICAL...</u>	<u>85</u>	<u>KUV</u>	<u>N</u>

BESKRIVELSE: _____ Foto Ja(J), Nei(N): J

Deltaavsetning bygget opp over marin grense (MG) på 192 moh. Fjell idagen sør og vest i forekomst. Dyptet til fjell kan derfor være relativt usikkert, ellers meget tykk i massetaket. Østlig del av forekomst dekket av et silt-/leirlag. Grusmassene fortsetter muligens under dette lag til forekomst 14. Overflatematerialet er en steinholdig grus med blokk i nord, i sør grusig sand.

MERKNADER:
 *) Type undersøkelser: Kartlegging (K), geofysiske undersøkelser (U), sonderende boringer (S), boring med prøvetaking (B), sjaktning (J), prøvetaking (P), grunnvann (G), annen naturinventering (V), andre (A).
 **) Utførte analyser: Kornfordeling (K), flisighet og sprøhet (F), petrografisk analyse (P), mineralogisk analyse (M), kornform (R), kisinnhold (I), svake og skifrige korn (S), humus (H), kjemisk analyse (C), betongprøvestøpning (B), abrasjonstest (A), andre (N).

MASSETAKSREGISTER

Vedlegg 1, side 7

Forek.nr.: 22 Mt.nr.: 1 Gnr.: 109 Bnr.: 2 Flere eiendommer: J/N: N

Kbl. (M711): 1714-2 Koord. (UTM): 32V 0.5485 6.5993

Kbl. (DØK): CF036

Koord.(NGO): Y = 46500 X = 191500

Bruker: STATENS VEGVESEN BUSKERUD

Adresse: _____

DIRFTSFORHOLD (1)
I drift: D
Sporadisk drift: S
Nedlagt: N

FOREDLING I MT.(4)
Sikting: S
Vasking: V
Knusing: K
Asfalt: A
Betong: B
Annet: X

ETTER-BEHANDLING(1)
Utført: U
Planlagt: P
Utelt: T

Anslått kornfraksjonsfordeling: Sand: 70 % Grus: 25 % Stein: 3 % Blokk: 2 %


Beskrivelse:

Snittvegg viser skrålag av gnusig sand under 1-2 m tykt lag av steinig grus. Skrålagene heller mot sør med ca. 15° helning. Innslag av kambrosiluriske bergarter. Det taes ut ca. 55.000 tonn. Av dette går 70% til asfaltprod., resten til div. formål.

Skisse/foto av snitt nr.: _____

Fotoretning: mot V

0604-22



sitt med Passerbetek

5/9-84 HJK

Prøve nr.: _____

Koord.: _____

Journal nr.: _____

Kommentarer:


Massetaket sett fra toppen av snittveggen med asfaltverket.

Skisse/foto av snitt nr.: _____

Fotoretning: mot Ø

0604-22

det andre foto



5/9-84 HJK

Prøve nr.: 0604-22-1-1 og 2

Koord.: 05485-65993

Journal nr.: _____

Kommentarer:

Snittveggen med markering av MG, skrålagene med fall mot S.

GRUSREGISTERET I BUSKERUD

Organisering av arbeidet

Etter oppdrag fra Miljøverndepartementet og i samarbeid med fylkeskartkontoret i Buskerud startet NGU i 1982 arbeidet med å etablere et grusregister i Buskerud. Oppdraget er utført med tilskudd fra Miljøverndepartementet og Norges geologiske undersøkelse ved Industridepartementet.

I løpet av 1982, 1983 og 1984 er det utført kartlegging og registrering i 196 feltdager fordelt på 8 personer. To personer har arbeidet med metodeopplegg, program for lagring av data og prøvekjøring av EDB-rutiner. I tillegg kommer 2-3 personer som har arbeidet med digitalisering av kart og drevet med bergarts- og mineralbestemmelse. Det er tilsammen utført 7 årsverk ved NGU.

Datainnsamling

NGU og fylkeskartkontoret foretok en spørreundersøkelse blant alle kommunene i Buskerud for å skaffe bakgrunnsmateriale for feltarbeidet. Det ble spurt om lokalisering av forekomster og produksjonsdata. Kommunene skulle også vurdere om de hadde tilstrekkelig tilgang på sand, grus og knuste steinmaterialer.

Statens Vegvesen i Drammen/Solbergmoen stilte sitt arkiv over registrerte og undersøkte forekomster til disposisjon. Upublisert kartmateriale fra Numedalsprosjektet v/prof. P. Jørgensen og l.am. R. Sørensen, er brukt. Kart og litteratur fra NGU og andre institusjoner er også benyttet som grunnlagsmateriale (se litteraturliste). Viktigst er imidlertid flyfoto. Hele fylket unntatt noen mindre områder i fjellet er gjennomgått på flyfoto. De fleste forekomster er oppdaget på denne måten.

Feltarbeidet startet sommeren 1982, og det ble avsluttet i løpet av høsten 1984. Arbeidsopplegget i felt har vært under stadig revisjon. En minste-registrering innebærer bl.a. at forekomsten er avgrenst på økonomisk kartverk, og det er tatt prøve fra åpne snitt for bergarts- og mineraltelling-er. Kornstørrelsesfordeling i snittet og gjennomsnittlig mektighet av

forekomsten er vurdert. Produksjonsforhold i massetak og en grov arealbruksfordeling er også tatt med. I alle massetak er det tatt et polaroid-bilde som viser snittveggen, prøvested og eventuelt massetakets størrelse. Bildet ligger sammen med registreringskjemaene i det manuelle registeret.

Arealbruksfordelingen omfatter seks typer arealbruk; skog, dyrka mark, bebygdt areal, åpen fastmark og massetak. Alle forekomster som ikke er registrert som en punktforekomst, er arealmessig fordelt på en eller flere av disse kategoriene.

Opplysninger utover minsteregistreringen er tatt med hvis forekomsten har stor betydning eller informasjonen er lett tilgjengelig. Data om eierdomsforhold er registrert hvis det går fram av økonomisk kartverk. Registeret kan videre suppleres/ajourføres på et senere stadium av fylkeskartkontoret eller NGU. Det gjelder opplysninger om eier/bruker, produksjon, foredling, anvendelse, transport, priser og arealbruk etter endt masseuttak.

Det er generelt viktig at registeret oppdateres etterhvert som forekomstene blir grundigere undersøkt og driftsforholdene i massetakene forandrer seg. En slik oppdatering bør også omfatte en registrering av de relativt få og utilgjengelige forekomstene som finnes utenfor dekningsområdet for økonomiske kartverk.

Databearbeidelse

Alle feltregistreringer er foretatt på forekomstskjema og massetaksskjema som ligger i det manuelle registeret. For hver avgrenset forekomst er det gjort et volumoverslag ut fra beregnet areal og anslått gjennomsnittlig mektighet. Resultatet av bergarts- og mineraltellingene er ført inn i massetaksskjema. Etter hvert er data fra det manuelle registeret overført til EDB og lagret i en database.

Omrisset av forekomstene er digitalisert fra feltkartene og overført til databasen. Siden omrisset ligger lagret som koordinater kan det tas ut i varierende målestokker. Kombinert med opplysninger i det EDB-baserte registeret kan forskjellige typer kart tegnes ut v.hj.a. programstyrte plottere. Feltkartet ligger i det manuelle registeret.

DANNELSE AV SAND OG GRUS

Løsmassene er for det meste dannet i sluttfasen av siste istid og under isavsmeltingen. Høydepartiene og dalsidene er stort sett dekket av morene; en usortert jordart som består av alle kornstørrelser fra leir til blokk (fig. 4). Morenematerialet er dannet ved breens skuring, plukking, knusing og transportert og avsatt direkte av breen.

Dalgangene er ofte preget av store løsmassemektigheter. Dette materialet er transportert og avsatt av smeltevann fra breen og er både bedre sortert (ensgradert) og rundet enn morenen (fig. 4). Det er disse breelvavsetningene som utgjør de største sand- og grusressursene.

Særlig store er breelvdeltaene som er bygget opp der breelvene munnet ut i åpent vann foran brefronten (fig. 3). Etterhvert som isen smeltet, og i takt med landhevningen, skar elva seg gjennom de store deltaavsetningene. I dag ligger derfor disse som terrasser på begge sider av dalen (Fig. 2).

Store mengder breelvmateriale (sand og grus) ble også avsatt i smeltevannstunneller under isen, eller i randsjøer mellom isen og dalsiden. Disse avsetningene finnes h.h.v. som rygger og hauger (eskere), ofte nær dalbunnen, og som vifter eller terrasser litt oppe i dalsiden (kames).

Grunnvann

Det er ofte store grunnvannsforekomster knyttet til sand og grusavsetningene. Dette er det viktig å være klar over for enhver som driver med arealplanlegging, slik at ikke viktige grunnvannsressurser blokkeres på grunn av bebyggelse, avfallsdeponering, masseuttak etc.

I fig. 5 er den generelle situasjonen, slik vi finner den langs mange av våre vassdrag, skissert. De porøse og permeable sand- og grusavsetningene (elvesletten og breelvterrassen) kan sammenlignes med en svamp som er mettet med vann opp til et visst nivå - grunnvannspeilet. Avhengig av de geologiske- og hydrogeologiske forhold, samt tidligere arealdisponering, kan avsetningene være egnet til f.eks. masseuttak, vannforsyning, rensing av avløpsvann eller bebyggelse.

NGUs modell for gjennomføring av sand- og grusundersøkelser er delt inn i 3 faser med forundersøkelse, oppfølgende undersøkelse og detaljundersøkelse, fig. 6. I de fylker og kommuner hvor grusregisteret er etablert, tilsvarer dette forundersøkelsen i det totale undersøkelsesprogram.

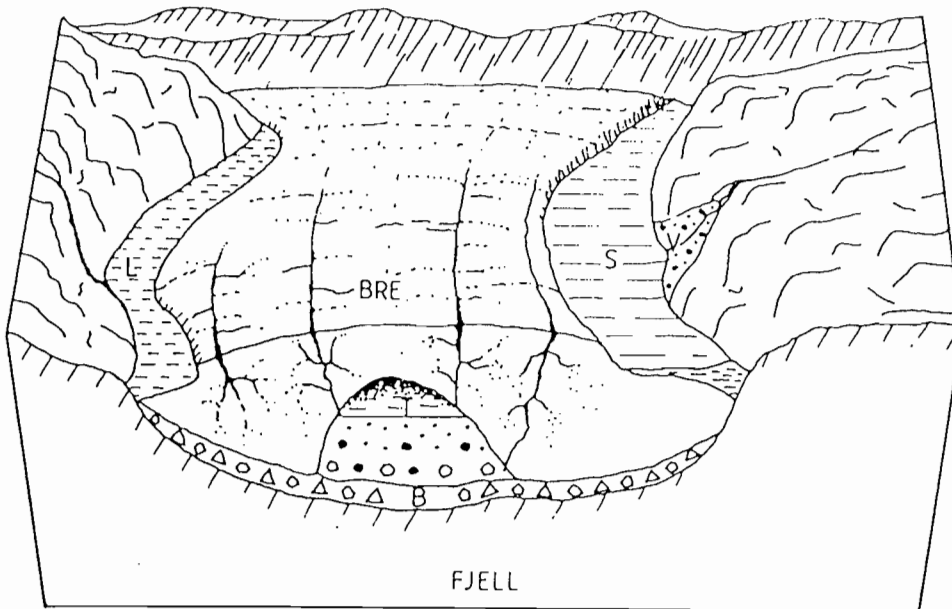


Fig. 1. Dalen er fylt med is.

S: liten randsjø. V: sidebekk med grusvifte. L: breeliv langs iskanten. T: tunnel under isen, hvor en breeliv avsetter en grusrygg. B: bunnmorene.

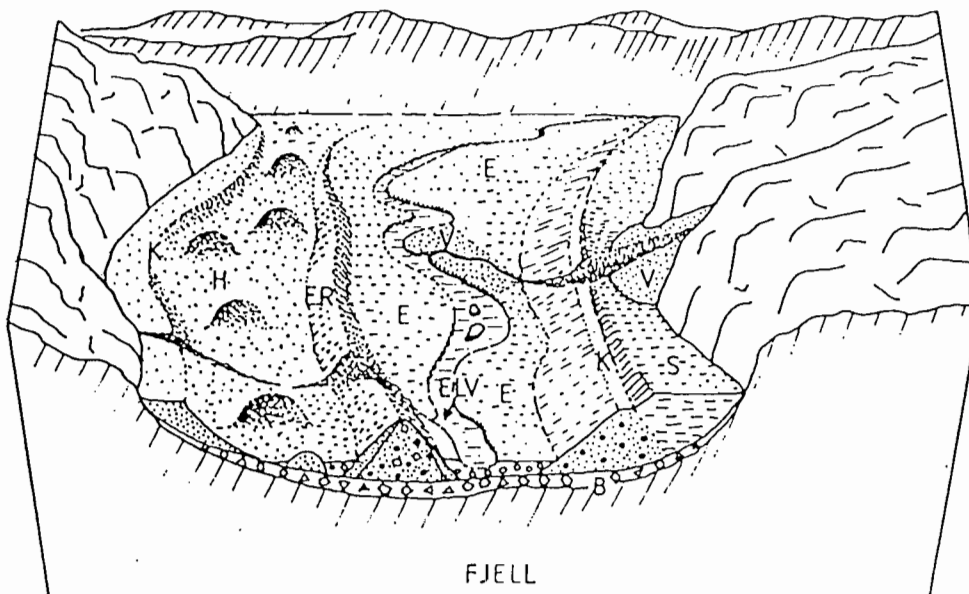


Fig. 2. Isen er borte.

S: bresjøavsetning. K: kame-terrasser. H: hauger, dødis-terreng. E.R: esker-rygg. V: grusvifter. E: elveslette. B: bunnmorene.

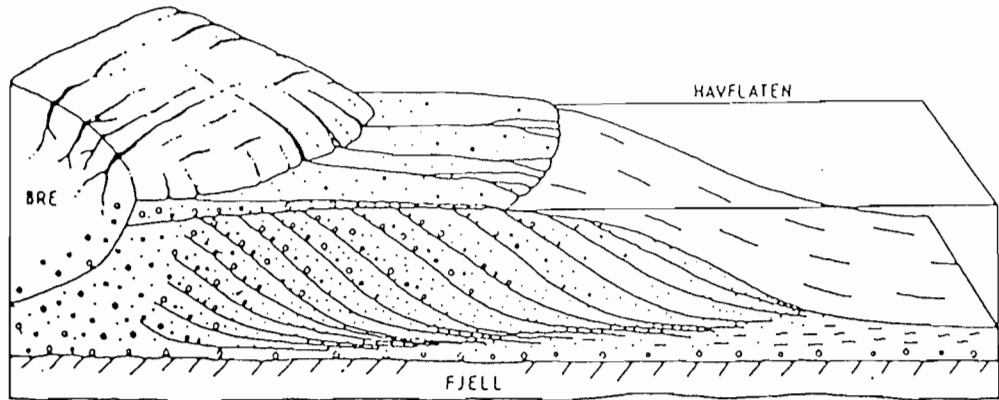


Fig. 3. Oppbygning av et breelvdelta.

	Stein 256-64 mm
	Grus 64-2 mm
	Sand 2-0,063 mm
	Silt 0,063-0,002 mm
	Leir <0,002 mm

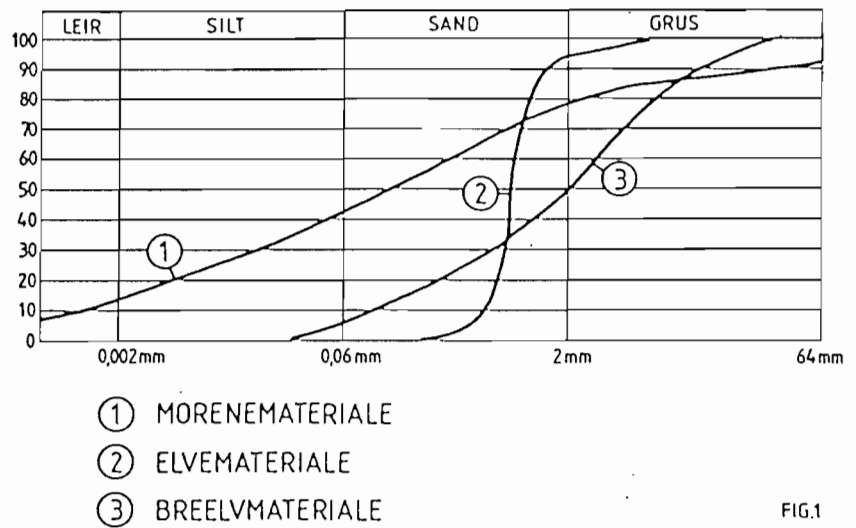


FIG.1

Fig. 4 Noen typiske kornfordelingskurver.

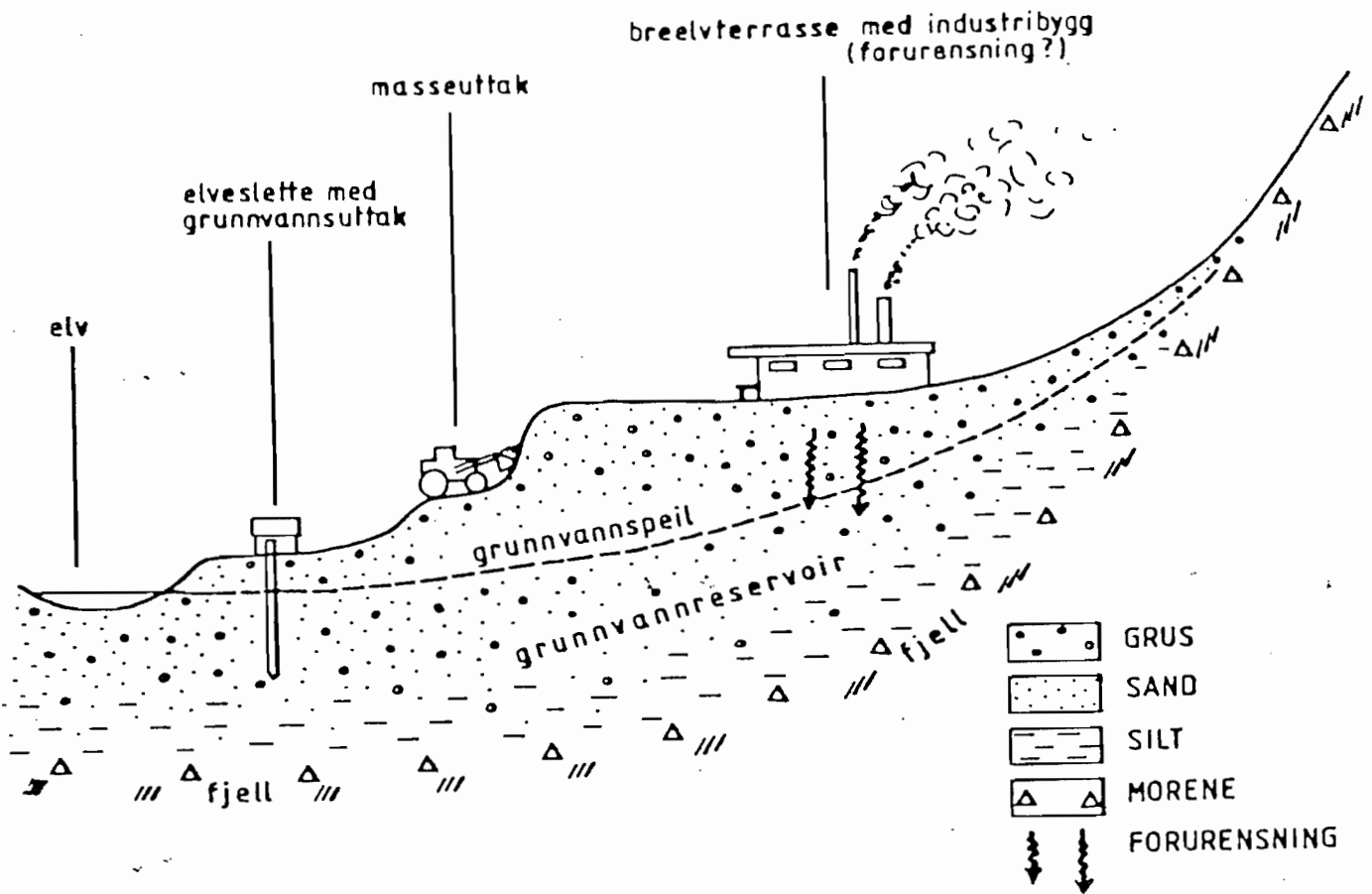


Fig. 5. Situasjonen i mange av våre dalførere.

Sand- og grusavsetninger kan benyttes til mange ulike formål (masseuttak, bebyggelse, grunnvannsuttak), noe som ofte skaper interessekonflikter.

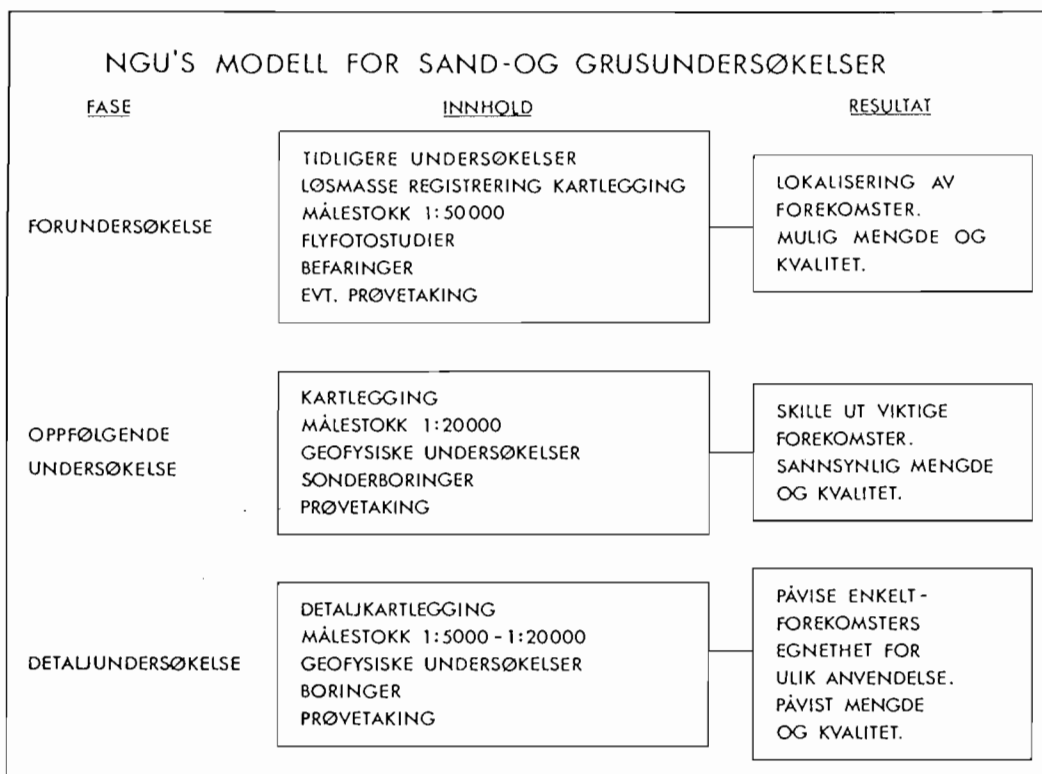


Fig. 6. NGUs undersøkelsesopplegg for sand- og grusundersøkelser vist som modell.

FORVALTNING AV SAND OG GRUS

Flere offentlige utredninger i de siste år har tatt for seg problemene omkring forvaltningen og utnyttningen av våre sand- og grusressurser. Særlig gjelder dette NOU 1980:18 om Sand og grus, men også NOU 1982:24 Industrimineraler, NOU 1983:46 Norsk Kartplan 2 og nå sist NOU 1984:8 Utnyttelse og forvaltning av mineralressurser.

Sand og grus må betraktes som en ikke-fornybar naturressurs, selv om det i geologisk perspektiv stadig dannes nytt materiale. Dette er et av hovedproblemene ved utnyttningen av sand- og grusressursene. Mengdene er begrenset og de er ulikt fordelt på fylker og kommuner. Det andre hovedproblemet gjelder bruken av grunnen eller arealet der grusen ligger.

Det siste hovedproblem med grunnutnyttelsen er igjen delbart i to problemområder:

- miljøproblemene, direkte ulemper for omgivelsene i form av støy, støv- og sandflukt, trafikkulemper, skjemming av nærmiljø m.m.
- arealkonfliktene, konflikter mellom motstridende interesser for utnyttelse av grunnen.

Utkast til ny minerallov (NOU 1984:8) foreslår at det innføres en drifts- og ervervskonsesjon på uttak av løsmasser. På denne måten kan myndighetene (Bergmester) sette vilkår for driften, bl.a. at det skal utarbeides driftsplaner og forekomsten sikres. Hvilke andre vilkår som skal stilles vil bero på forvaltningsmyndighetens skjønn. På denne bakgrunn skulle det for de lokale myndigheter være mulig å løse miljø- og arealkonfliktene gjennom virkemidlene som en reguleringsplan og en driftsplan tilsammen gir. Miljø- og arealkonflikter er problemer som må løses på det lokale plan ved tilpassing i hvert enkelt tilfelle.

Utnyttingen av sand og grus som en ikke-fornybar naturressurs er derimot en samfunnsoppgave som de sentrale og fylkeskommunale myndigheter har ansvaret for. Prinsippet for en ressursforvaltning på nasjonalt og fylkeskommunalt hold kan bygge på tre hovedelementer:

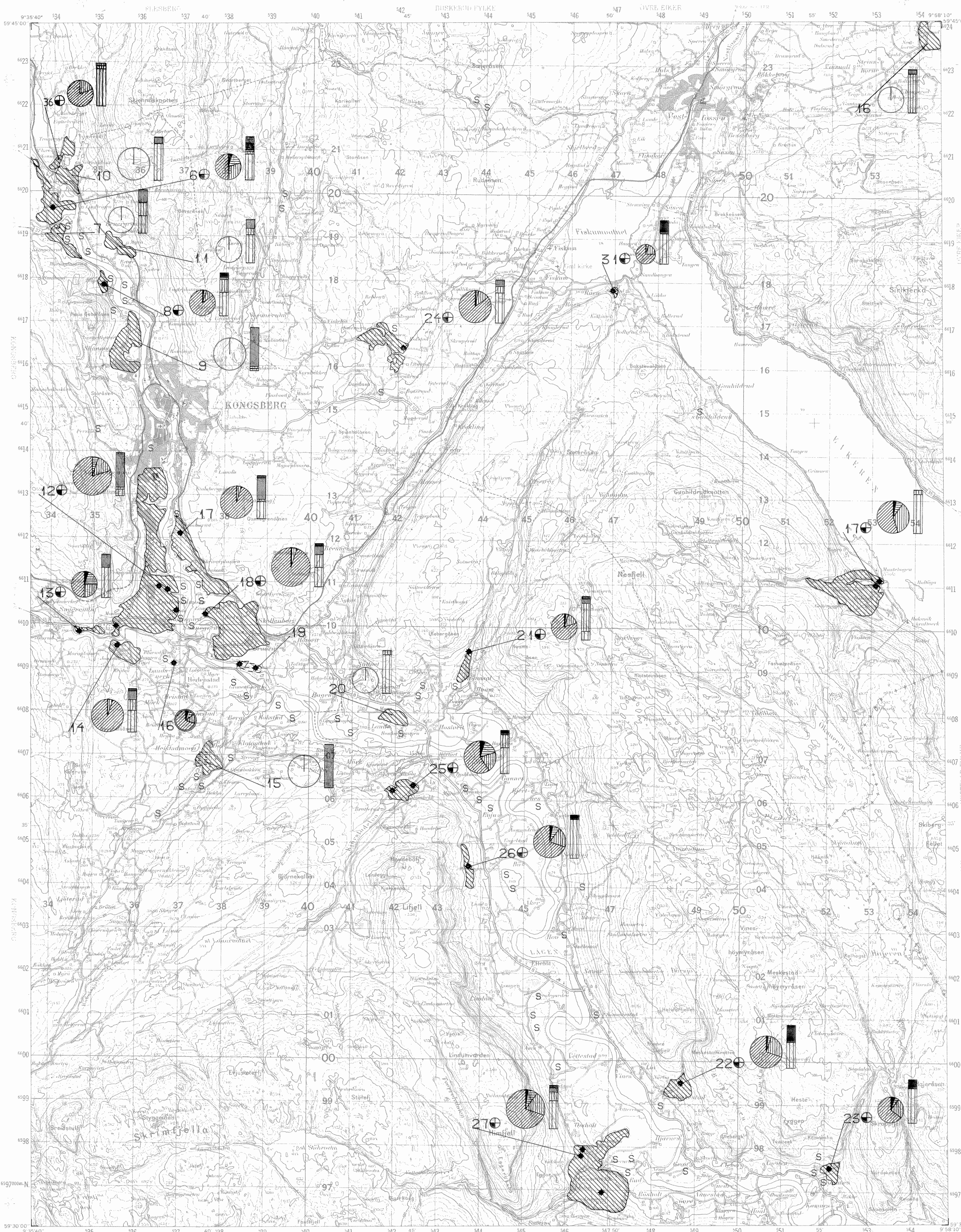
- ressurskartlegging
- regnskap for uttak og bruk
- ressursbudsjett

En kartlegging gir kunnskap om ressursenes størrelse og lokalisering. Dette er det av vital betydning å kjenne, også for å kunne planlegge arealbruken. Nedbygging av en grusforekomst vil kunne stenge for uttak av masser i uoverskuelig tid framover. Et ressursregnskap gir løpende informasjon om tilgang og bruk av ressursene, mens et budsjett vil bygge på framskrivinger av regnskapet under visse forutsetninger.

Grusregisteret

Grusregisteret er å betrakte som det første leddet, ressurskartleggingen, i den skisserte ressursforvaltningen ovenfor. Grusregisteret gir oversikt over lokalisering, mengde, arealbruk, kvalitet m.m. for de forekomster som er registrert i fylket. Det er meningen at Grusregisteret ikke bare skal brukes til å finne byggeråstoffer i fylket, men også kunne være til nytte i den fysiske planleggingen. Et metodeopplegg for denne type undersøkelser er utarbeidet av Miljøverndepartementet v/Fylkeskartkontorene i Telemark og Vestfold i samarbeid med NGU. Opplegget er beskrevet i Miljøverndepartementets rapport T521. Registeret er EDB-basert for enkelt å kunne oppdateres med nye opplysninger, og kunne kobles med andre typer data. Registeret er hittil etablert i fylkene: Telemark, Vestfold, Sogn og Fjordane, Oppland, Buskerud og Møre og Romsdal. Feltarbeidet er ferdig i Aust-Agder og påbegynt i Østfold, Hedmark, Sør-Trøndelag, Nord-Trøndelag, Nordland og Finnmark.

Driften av registeret med dataformidling overfor brukerne skal legges til det enkelte fylkeskartkontor som vil ha oversikten over sitt fylke, mens NGU skal ha landsoversikten.



TEGNFORKLARING

LØSMASSEFOREKOMSTER

- SAND- OG GRUSFOREKOMST
- IRREGULÆR SAND- OG GRUSFOREKOMST
- LITEN SAND- OG GRUSFOREKOMST
- HORNE
STEINTYP

PRODUKSJON AV KNUSTE STEIN-
MATERIALER FRA FAST FJELL

- UTТАK MED KONTINUERLIG DRIFT
- UTТАK MED SPORADISK DRIFT
- MULIG UTТАKSRÅDE FOR KNUSTE
STEINMATERIALER

ANDRE OPPLYSNINGER

- OMRÅDE MED SVÅR ELLER VANSKELIG
AVGRENSBARE FOREKOMSTER

- FOREKOMSTNUMMER
- MERKNING TIL FOREKOMST
- PRØVEPUNKT
- UTТАK AV LØSMASSER

ANALYSETYPER

- KORNSTØRRELSESFORDELING
- MEKANISK STYRKE (SPRØHET OG FLISIGHET)
- BERGARTS- OG MINERALINNHOLD
- ANNET (BETONG, ABRASJON, O.L.L.)

ANSLÅTT VOLUM

(OVER GRUNNVAHNSVÅ, FLYKTHORISKE MASSER ELLER FJELL)

- > 5 MILL. KUBIKMETER
- 1 - 5 MILL. KUBIKMETER
- 0,1 - 1 MILL. KUBIKMETER
- < 0,1 MILL. KUBIKMETER
- VOLUMANSLAG MANGLER

ANSLÅTT KORNSTØRRELSESFORDELING

- | | | | |
|----|----|-----------------------|-----------------------|
| SA | BL | SAND(SA)
0,062-2mm | BLOK(BL)
>250mm |
| GA | ST | GRUS(GA)
2-64mm | STEIN(ST)
64-250mm |

ANSLÅTT AREALFORDELING I PROSENT

- MASSETAK
- BEBYGGELSE OG KOMMUNIKASJONSAREAL
- DRYKTE MARK
- SKOG
- ANNET (ÅPEN FASTHVAHNSVÅR, O.L.L.)

BESKRIVELSE

DANNELSE AV SAND OG GRUS I NATUREN

SAND OG GRUS ER I NATUREN KONCENTRERT I FOREKOMSTER AVSATT AV REINERDE MARK. SÅRIS VIKTIG ER BREVLEVEN-
SETNINGEN DANNET UNDER INNLANDSIS AVSETNING
VED SLUTTEN AV SJØEN ISTID. DE KJENNETEGNES VED
AT MATERIALET ER LAGDUTT OG SPRETT ETTER KORN-
STØRRELSE. ULVAVSETNINGER ER DANNET ETTER AT
OPRÅDNE BLE IØPHIL. DE HAR NÅRKE FJELLES TRØKK MED
BREVLEVENSETNINGER, MEN ER I TIL NOE BREDT SPRETT.
BREVLE- OG ULVAVSETNINGER ER PÅ KARTET BLÅTT SANNEN
TIL SAND- OG GRUSAVSETNINGER.
ANDRE AVSETNINGER FJØKS SANDIS-GRUSIS HORNE KAN OGSÅ
VARE VIKTIGE RESURSER OG ER DA VIST PÅ KARTET.

KARTETS INNHOLD

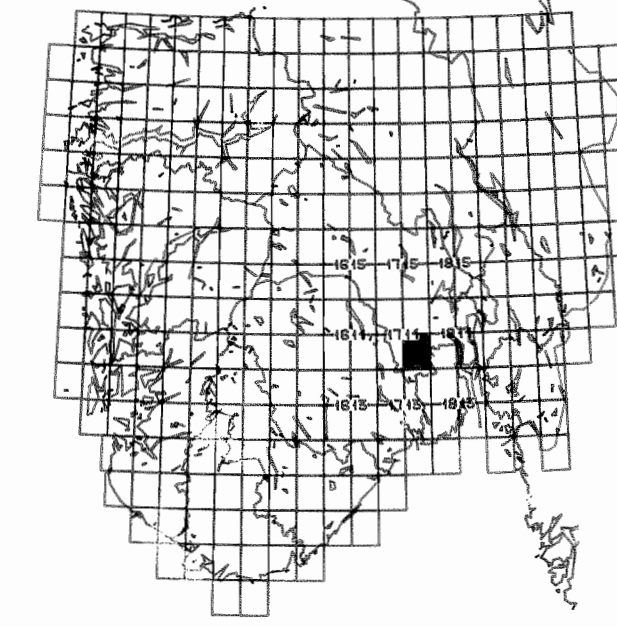
SAND- OG GRUSSRESSURSKARTET ER ET DOKUMENTASJONSKART
FOR GRUBERISTRET UTBEIET PÅ GRUNNLAG AV EN
ENKEL BEVAKING I FELT. KARTET VISER FOREKOMSTENS
BELIGGENHET, VOLUM, KVALITET, UTТАK AV LØSMASSER OG
FASSTE STEINMATERIALER (KORNER). ANSLÅTT VOLUM ER
GJORT PÅ GRUNNLAG AV EN AREALBEVAKING OG EN ANTATT
GJENNORSNITTIG HEKTIGHET. ANSLÅTT ER DERFOR RELATIVT
USIKKERT. VOLUMAVSETNINGER VISER SAND- OG GRUSVÅLJEN
OVER PÅVIST ELLER ANTATT GRUNNVAHNSVÅ, SILT, LEIRE
ELLER FJELL, OG REPRESENTERER IKKE NØYDØYGVIS TOTALT
VOLUM AV FOREKOMSTENE. ANSLÅTT AREALFORDELING ER
BASERT PÅ BOKNØKSK KARTVERK OG FELTBEVAKNINGER.
BEVAKING ER SKILT UT SOM EDET AREALBRUK BÅNE NÅR
THE BLOD FLØRE SKILLES STÅR I HVERTEN AV HØR-
ANDRE. ANSLÅTT KORNSTØRRELSESFORDELING ER BASERT
PÅ FELTBEVAKNINGER I MASSETAK, EVENTUELLT I ANDRE
ÅNE SVITT. OPPLYSNINGER PÅ KARTET ER KORTET TIL
ET BESTENT SVITT. FOR MER DETALJERTE OPPLYSNINGER
OM FOREKOMSTENE KONFERER TIL GRUBERISTRET VED HØR
OG FLYKTHORISKE FORSTAVNINGER. ILLUSTRASJONER
OPPLYSNINGER ER REGISTRERT OG ARKIVERT.

BRUK AV SAND- OG GRUSSRESSURSKARTET

KARTET ER ET HJÆLPEDØDE, FOR Å OPPNÅ EN FORNUFTIG
FORVALTNING OG UTNYTTING AV VÅRE SAND- OG GRUS-
RESSURSER. FOR EN MER DETALJERT KAPTELING AV
AVSETNINGENS KVALITET OG VOLUM, BØR DET FORETAS
OPPLYSNINGE UNDERSØKELSER.

FYLKER OG KOMMUNER PÅ KARTET:

- BLAKERID
- KONGSBERG, FJELSBØ, ØVRE EIKER
- 1) KONGSBERG ER NOE UNDERSØKT.



REFERANSE TIL KARTET:
K.VOLDEN, H., HANSEN, K., ROBERTSEN, E. / 12 - 1984
Kongsberg 1714-11 SAND- OG GRUSSRESSURSKART 1:50000
NORGES GEOLOGISKE UNDERSØKELSE

KARTORISKE: Norges geografiske oppmåling
kart etter L. Løtters.