

Generell beskrivelse

Kvartærgeologien omhandler den yngste perioden av Jordens geologiske historie... Kvartærgeologiske kart viser løsmassenes utbredelse og egenskaper...

Løsmassenes innledning Løsmasser er løsmasser avsatt direkte av isbreer. Det dannes et mer eller mindre sammenhengende dekke over berggrunnen.

Moensmateriale Moensmateriale består av alle koralleretter fra blokk til sand og grus...

Brekkevasseter (Glasiuviale avsetninger) er løsmasser avsatt av strømmende mellomvann...

Hav- og fjordavsetninger (Marine avsetninger) sammenhengende dekke, ofte med en tykkelse på flere metere...

Elve- og bekkevasseter (Fluviale avsetninger) er dannet etter isliden ved å reindre vannet...

Vindavsetninger (Eoliske avsetninger) består av vindblåst materiale. Den dominerende kornerstørrelsen er 0,1 mm...

Torr- og myrlandformer (Organisk materiale) er brukt som fyllmateriale til forbruk...

Små eller vanskelig avgrensbare avsetninger i områder dominert av andre løsmasser/bart fjell

Små eller vanskelig avgrensbare avsetninger i områder dominert av andre løsmasser/bart fjell

Små eller vanskelig avgrensbare avsetninger i områder dominert av andre løsmasser/bart fjell

Små eller vanskelig avgrensbare avsetninger i områder dominert av andre løsmasser/bart fjell

Små eller vanskelig avgrensbare avsetninger i områder dominert av andre løsmasser/bart fjell

Små eller vanskelig avgrensbare avsetninger i områder dominert av andre løsmasser/bart fjell

Små eller vanskelig avgrensbare avsetninger i områder dominert av andre løsmasser/bart fjell

Små eller vanskelig avgrensbare avsetninger i områder dominert av andre løsmasser/bart fjell

Små eller vanskelig avgrensbare avsetninger i områder dominert av andre løsmasser/bart fjell

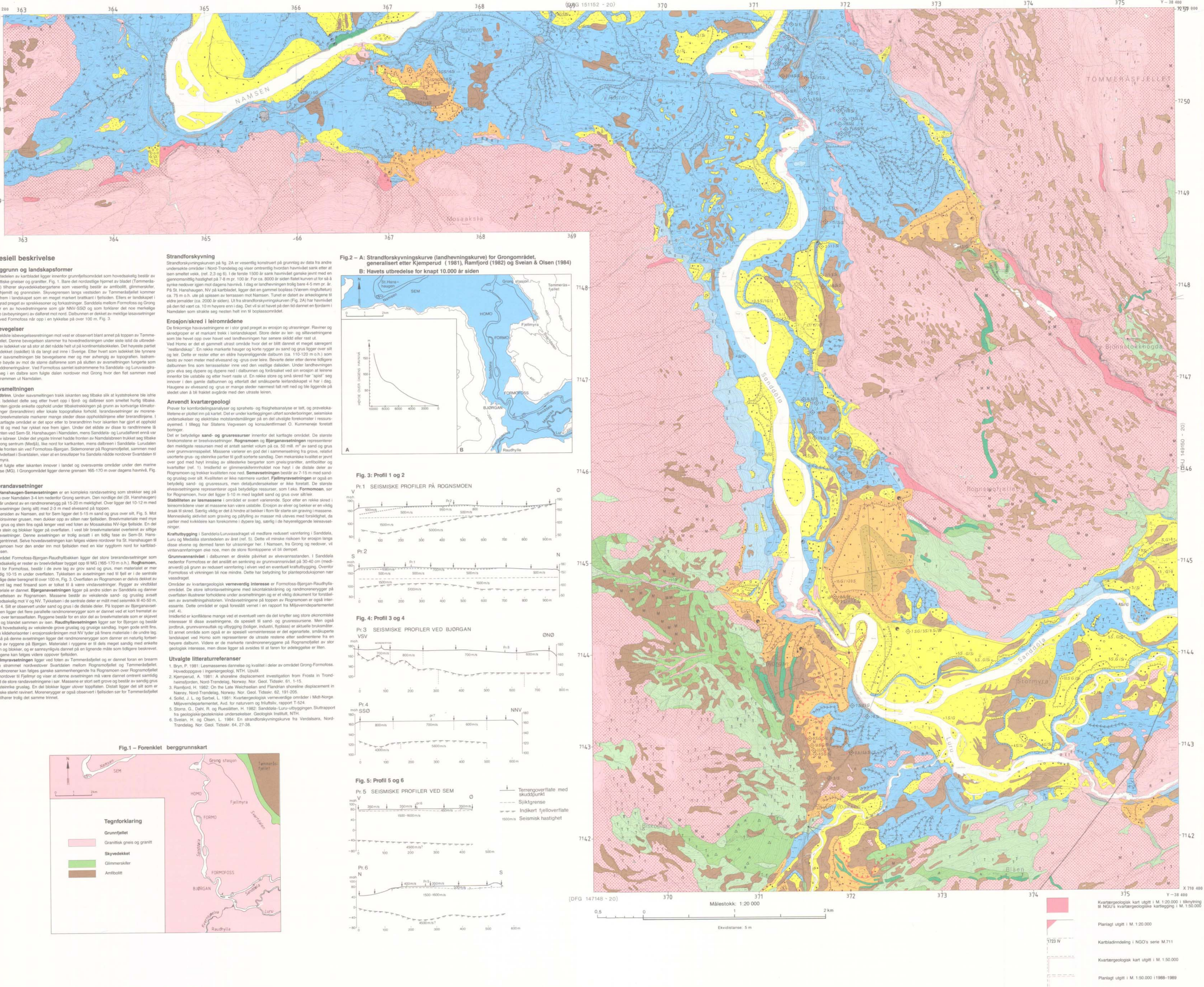
Små eller vanskelig avgrensbare avsetninger i områder dominert av andre løsmasser/bart fjell

Små eller vanskelig avgrensbare avsetninger i områder dominert av andre løsmasser/bart fjell

Små eller vanskelig avgrensbare avsetninger i områder dominert av andre løsmasser/bart fjell

Små eller vanskelig avgrensbare avsetninger i områder dominert av andre løsmasser/bart fjell

Små eller vanskelig avgrensbare avsetninger i områder dominert av andre løsmasser/bart fjell



Tegnforklaring (Legend) section containing symbols and descriptions for soil types, geological features, and symbols. It includes sections for 'Løsmasser', 'Bart fjell', 'Kornerstørrelser', 'Fraksjoner', 'Eksampler', 'Bokstavsnavn', 'Selskapsnavn', 'Isberegning', 'Oversetterforhold', 'Andre symboler', and 'Suppleringer undersøkelse av løsmassene'.

Fig. 1 - Forenklet berggrunnskart

Fig. 3 - Profil 1 og 2

Fig. 4 - Profil 3 og 4

Fig. 5: Profil 5 og 6

Fig. 2 - A: Strandforskyvningskurve (landhevningssurve) for Grongområdet...

Fig. 3: Profil 1 og 2



Fig. 4: Profil 3 og 4

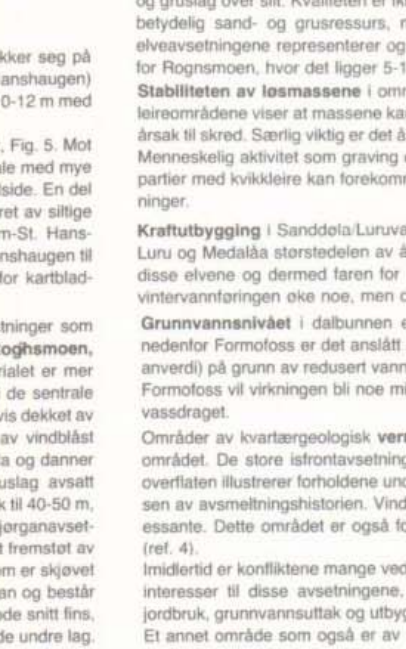


Fig. 5: Profil 5 og 6



Fig. 6: Tegnforklaring

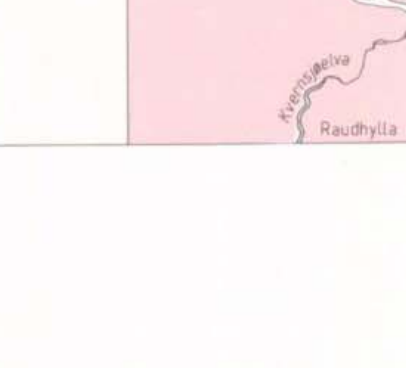


Fig. 7: Tegnforklaring




Fig. 8: Kartbladinnledning




Fig. 9: Referanse til dette kartet




Fig. 10: Kartbladinnledning




Fig. 11: Referanse til dette kartet




Fig. 12: Kartbladinnledning



Fig. 13: Referanse til dette kartet



Fig. 14: Kartbladinnledning

