













PRESENTASJONSREGLER: MARINE LANDSKAP

DATAEIER

Norges geologiske undersøkelse



STATISK TEGNFORKLARING

Marine landskap








 Strandflate	 Dyphavsslette
 Jevn kontinentalskråning	 Kontinentalskråningslette
 Marint gjel	 Kontinentalsokkelslette
 Marindal	 Grunn marin dal
 Åpen fjord	 Marint fjell-landskap
 Nedskåret fjord	 Øy- og sundlandskap

TEGNFORKLARING DETALJER

Marine landskap grense

Klassenavn	RGB-verdier	Symbol	Spørring
MarinLandskapsgrænse	130-130-130		Objtype = MarinLandskapsgrænse
DataAvgrensning	130-130-130		Objtype = DataAvgrensning

Marine landskap flate

Klassenavn	RGB-verdier	Symbol	Spørring
Strandflate	255-211-127		LANDSKAPTYPE = 1
Jevn kontinentalskråning	166-166-204		LANDSKAPTYPE = 21
Marint gjel	128-128-204		LANDSKAPTYPE = 22
Marin dal	137-205-102		LANDSKAPTYPE = 31
Åpen fjord	92-137-68		LANDSKAPTYPE = 32
Nedskåret fjord	92-137-68		LANDSKAPTYPE = 33
Dyphavsslette	68-101-137		LANDSKAPTYPE = 41



Kontinentalskråningslette	102-153-205		LANDSKAPTYPE = 42
Kontinentalsokkelslette	122-182-245		LANDSKAPTYPE = 43
Grunn marin dal	180-215-158		LANDSKAPTYPE = 431
Marint fjell-landskap	205-102-102		LANDSKAPTYPE = 51
Øy- og sundlandskap	245-122-122		LANDSKAPTYPE = 52

KARTLAG I TJENESTEN

Temakart	GetLegendGraphics	Bilde	Min.Scale	Max.Scale
MarinLandskapWMS Layer: MarineLandskap	URL		0	-

LENKER/ANNET

[SE KART](#)

[LAST NED LYR-FIL](#)