

# PRESENTASJONSREGLER: GRAVBARHET

## DATAEIER

Norges geologiske undersøkelse

## STATISK TEGNFORKLARING

### Gravbarhet





-  Gravbar, stabil grøft
-  Gravbar, ustabil grøft
-  Vanskelig gravbar
-  Ikke gravbar

## TEGNFORKLARING DETALJER

### Gravbarhet grense

Klassenavn	RGB-verdier	Symbol	Spørring
GeolAvgrLinje	130 - 130 - 130	—	OBJTYPE = GeolAvgrLinje
DataAvgrensning	130 - 130 - 130	—	OBJTYPE = DataAvgrensning

### Gravbarhet

Klassenavn	RGB-verdier	Symbol	Spørring
Gravbar, stabil grøft	229-221-207		Gravbarhet (GRAVBARHET) = 1
Gravbar, ustabil grøft	179-155-132		Gravbarhet (GRAVBARHET) = 2
Vanskelig gravbar	127-90-68		Gravbarhet (GRAVBARHET) = 3
Ikke gravbar	245-162-122		Gravbarhet (GRAVBARHET) = 4



### KARTLAG I TJENESTEN (VALGFRIIT)

Temakart	GetLegend Graphics	Bilde	Min.Scale	Max.Scale
<b>MarineGrunnkartWMS</b> Gravbarhet	<a href="#">URL</a>	<ul style="list-style-type: none"><li><span style="display: inline-block; width: 15px; height: 10px; background-color: #d9ead3; border: 1px solid #000; margin-right: 5px;"></span> Gravbar, stabil grøft</li><li><span style="display: inline-block; width: 15px; height: 10px; background-color: #f4cccc; border: 1px solid #000; margin-right: 5px;"></span> Gravbar, ustabil grøft</li><li><span style="display: inline-block; width: 15px; height: 10px; background-color: #e69d00; border: 1px solid #000; margin-right: 5px;"></span> Vanskelig gravbar</li><li><span style="display: inline-block; width: 15px; height: 10px; background-color: #f4cccc; border: 1px solid #000; margin-right: 5px;"></span> Ikke gravbar</li></ul>	0	2 200 000

### LENKER/ANNET (VALGFRIIT)

[SE KART](#)

[LAST NED LYR-FIL](#)