






PRESENTASJONSREGLER: ANKRINGSFORHOLD M 1:25 000

DATAEIER

Norges geologiske undersøkelse



STATISK TEGNFORKLARING

Ankringsforhold






-  Meget gode ankringsforhold (slambunn)
-  Gode ankringsforhold (sand, grus)
-  Vanskelige ankringsforhold (hard steinrik bunn)
-  Dårlige ankringsforhold (fjell dypere enn 30m)
-  Forankring mulig (fjell grunnere enn 30m)

TEGNFORKLARING DETALJER

Ankringsforhold grense

Klassenavn	RGB-verdier	Symbol	Spørring
GeolAvgrLinje	130 - 130 - 130		OBJTYPE = GeolAvgrLinje
DataAvgrensning	130 - 130 - 130		OBJTYPE = DataAvgrensning

Ankringsforhold

Klassenavn	RGB-verdier	Symbol	Spørring
Meget gode ankringsforhold (slambunn)	120-199-78		Ankringsforhold (ANKRINGSFORHOLD) = 502
Gode ankringsforhold (sand, grus)	255-255-115		Ankringsforhold (ANKRINGSFORHOLD) = 503
Vanskelige ankringsforhold (hard steinrik bunn)	255-153-0		Ankringsforhold (ANKRINGSFORHOLD) = 504
Dårlige ankringsforhold (fjell dypere enn 30m)	230-0-0		Ankringsforhold (ANKRINGSFORHOLD) = 505
Forankring mulig (fjell grunnere enn 30m)	97-48-0		Ankringsforhold (ANKRINGSFORHOLD) = 501



KARTLAG I TJENESTEN (VALGFRIIT)

Temakart	GetLegendGraphics	Bilde	Min Scale	Max Scale
MarineGrunnkartWMS Ankringsforhold	URL	<ul style="list-style-type: none"> Meget gode ankringsforhold (slambunn) Gode ankringsforhold (sand, grus) Vanskelige ankringsforhold (hard steinrik bunn) Dårlige ankringsforhold (fjell dypere enn 30m) Forankring mulig (fjell grunnere enn 30m)	0	2200000

LENKER/ANNET (VALGFRIIT)

[SE KART](#)

[LAST NED LYR-FIL](#)