NORGES GEOLOGISKE UNDERSØKELSE
- NGU -

GEOLOGISK HAVBUNNSKART 70003000

KORNSTØRRELSE M: 1: 100 000

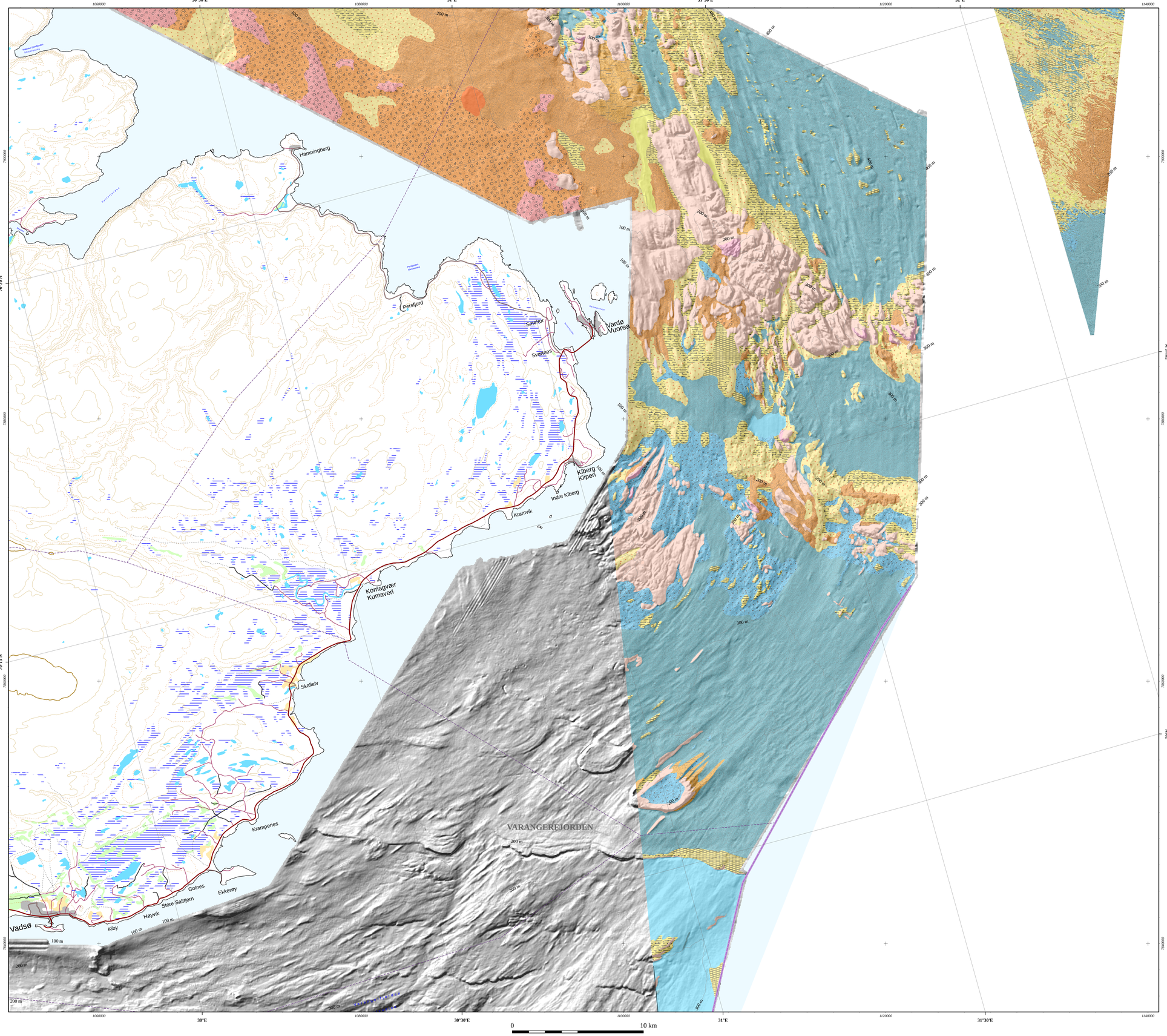

KORNSTØRRELSE
- Slam
- Slam i veksling med blokker av harde sedimenter
- Sandholdig slam
- Grusholdig sandholdig slam
- Slamholdig sand
- Sand
- Grusholdig slamholdig sand
- Grusholdig sand
- Slamholdig sandholdig grus
- Sandholdig grus
- Sand, grus og stein
- Grus
- Grus, stein og blokk
- Harde sedimenter eller sedimentære bergarter
- Bart fjell
- Tynt sedimentdekke over berggrunnen
- Dybdekonturer 100 m intervall

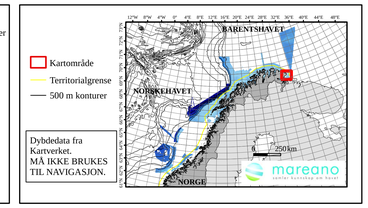

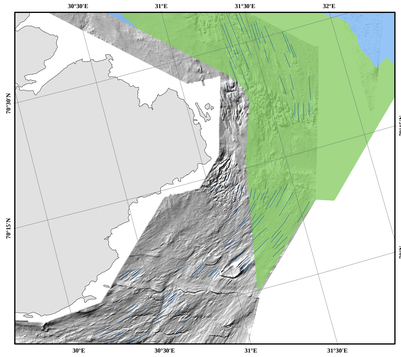

LANDSKAP OG LANDFORMER M 1 : 500 000
- Strandflate
- Jevn kontinentalskråning
- Marint gjel
- Marindal
- Åpen fjord
- Nedskåret fjord
- Dyphavsslette
- Kontinentalskråningslette
- Kontinentalsokkelslette
- Grunn marin dal
- Parallellfuret overflate
- Randmorene
- Sedimentbølge
- Kanal
- Skredkant

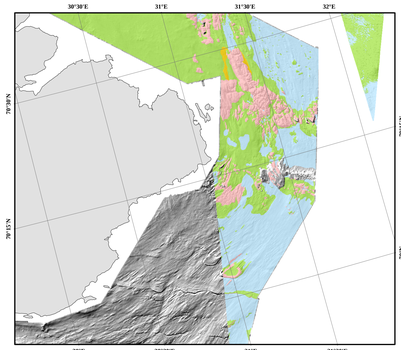

JORDART M 1 : 500 000
- Marin suspensjonsavsetning
- Glasimarin avsetning
- Marin bunnstrømsavsetning
- Konturittavsetning
- Kanalavsetning
- Bioklastisk materiale (hele koralrev, korallgrus og -sand)
- Morenemateriale, uspesifisert
- Skredmateriale, delvis dekket av yngre sedimenter
- Skredmateriale, dekket av yngre sedimenter
- Skredmateriale og hemipelagiske avsetninger
- Debrisstrømavsetning
- Lagdelte sedimenter (>1 m) over debrisstrømavsetning
- Bart fjell/fjell med usammenhengende eller tynt dekke

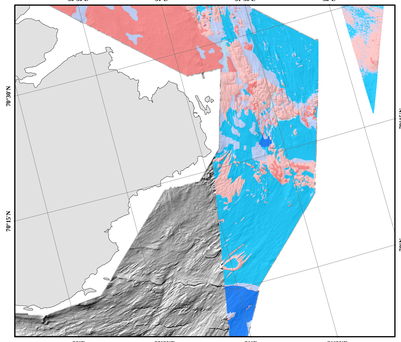

SEDIMENTASJONSMILJØ M 1 : 500 000
- Avsetning fra suspensjon, hovedsaklig slam
- Avsetning fra suspensjon, hovedsaklig slam, lokal erosjon
- Avsetning fra bunnstrømmer, hovedsaklig sand
- Ingen / sakte avsetning
- Erosjon, lokal avsetning av silt og fin sand
- Erosjon

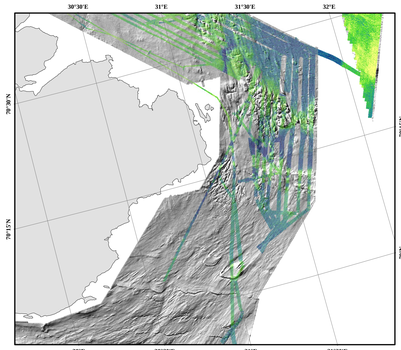

BUNNREFLEKTIVITET FRA MULTISTRÅLEEKKOLODD M 1: 500 000
- Høy
- Lav

Kartdatum: UTM sone 33N, WGS84. Alle bakgrunnskart har skyggerelieff belyst fra nordvest. Kartene er også tilgjengelige på www.mareano.no

Referanse til kartet: Ottesen, D., Bellec, V., Lepland, A., Elvenes, S., Dolan, M., Bjarnadóttir, L.R., Bøe, R., Rise, L., Thorsnes, T., Selboskar, O.H., 2015
Geologisk havbunnskart, Kart 70003000, Juni 2015. M 1: 100 000.
Norges geologiske undersøkelse.

LANDKART (Kilde Kartverket)
- Åpent område
- Innsjø, elv og bekk
- Myr
- By
- Dyrket mark
- Tettbebyggelse
- Skog
- Høydekoter 100 m